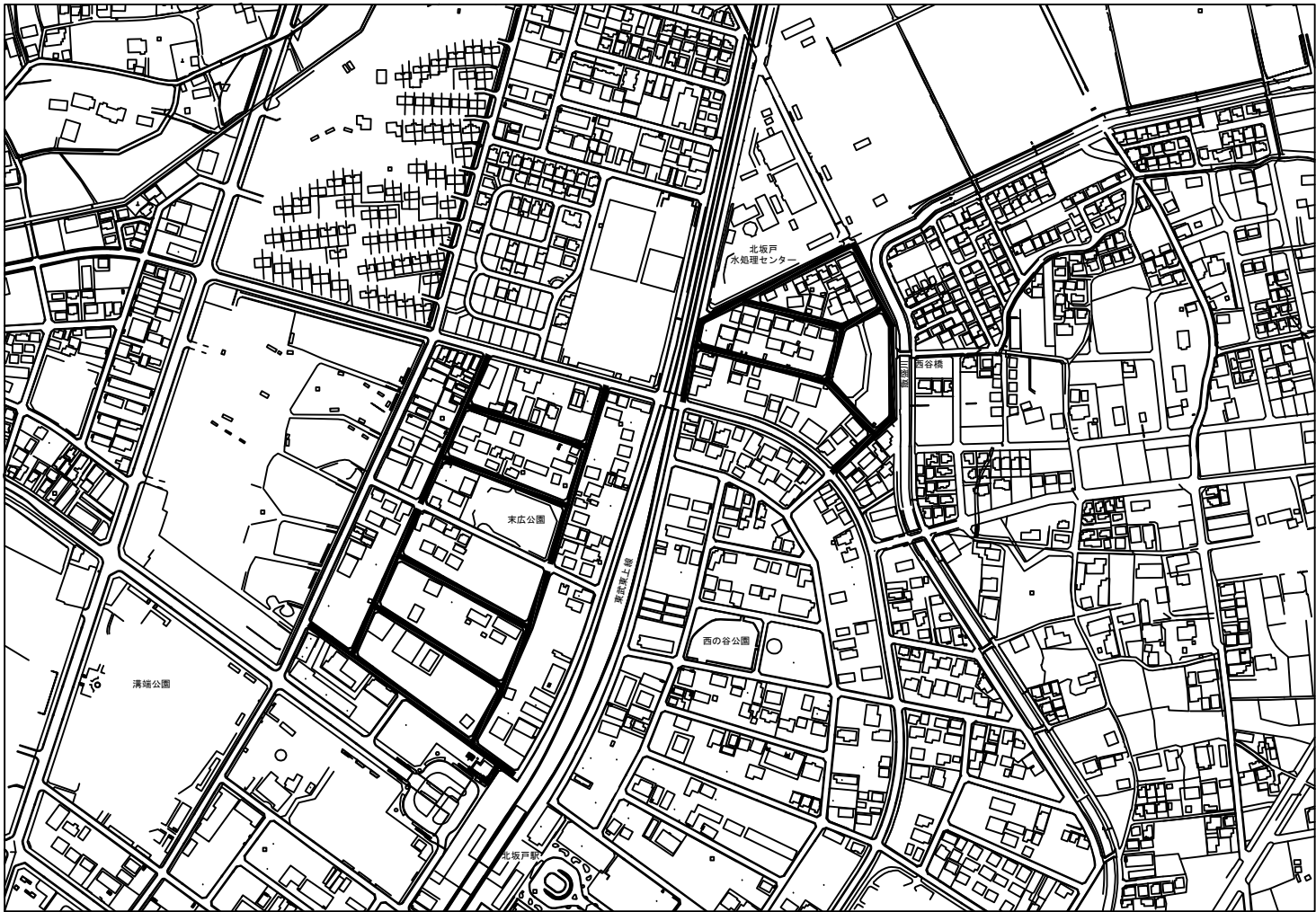


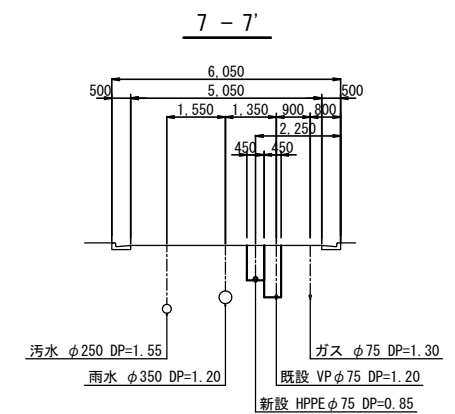
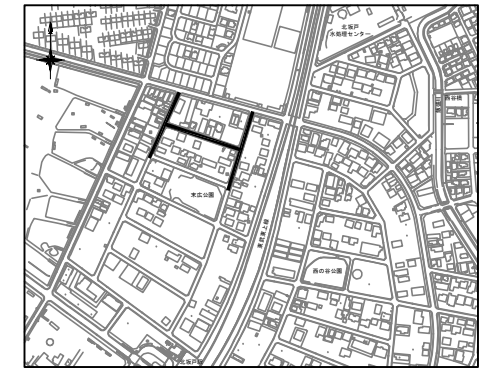
案 内 図 縮尺 1:2000



工事概要表

・新設管布設		
DC1P-GX	φ150	L= 47.9m
DC1P-GX	φ100	L= 1.1m
HPPE	φ100	L= 7.1m
HPPE	φ75	L=1976.6m (1983.2m)
・仮設給水布設		
VP	φ40	L= 87.1m (88.6m)
VP	φ25	L= 0.2m (0.7m)
VP	φ75	L= 2.8m (5.1m)
・仕切弁 (受爆シフトシール) φ150		
・仕切弁 (PE棒口付ソフトシール) φ75		
・消火栓		
10基		
・新設水切替弁 φ100×φ100		
1基		
・スクイズオフ工法 φ75		
3箇所		
・給水管切替工事		
159件		
・既設管撤去工事		
DC1P	φ150	L= 44.8m
DC1P	φ100	L= 44.7m
DC1P	φ75	L= 4.0m
VP	φ75	L=1921.1m
VP	φ40	L= 89.6m
VP	φ25	L= 0.7m
VP	φ20	L= 5.1m
・機装本復旧工事		
6131.2m		

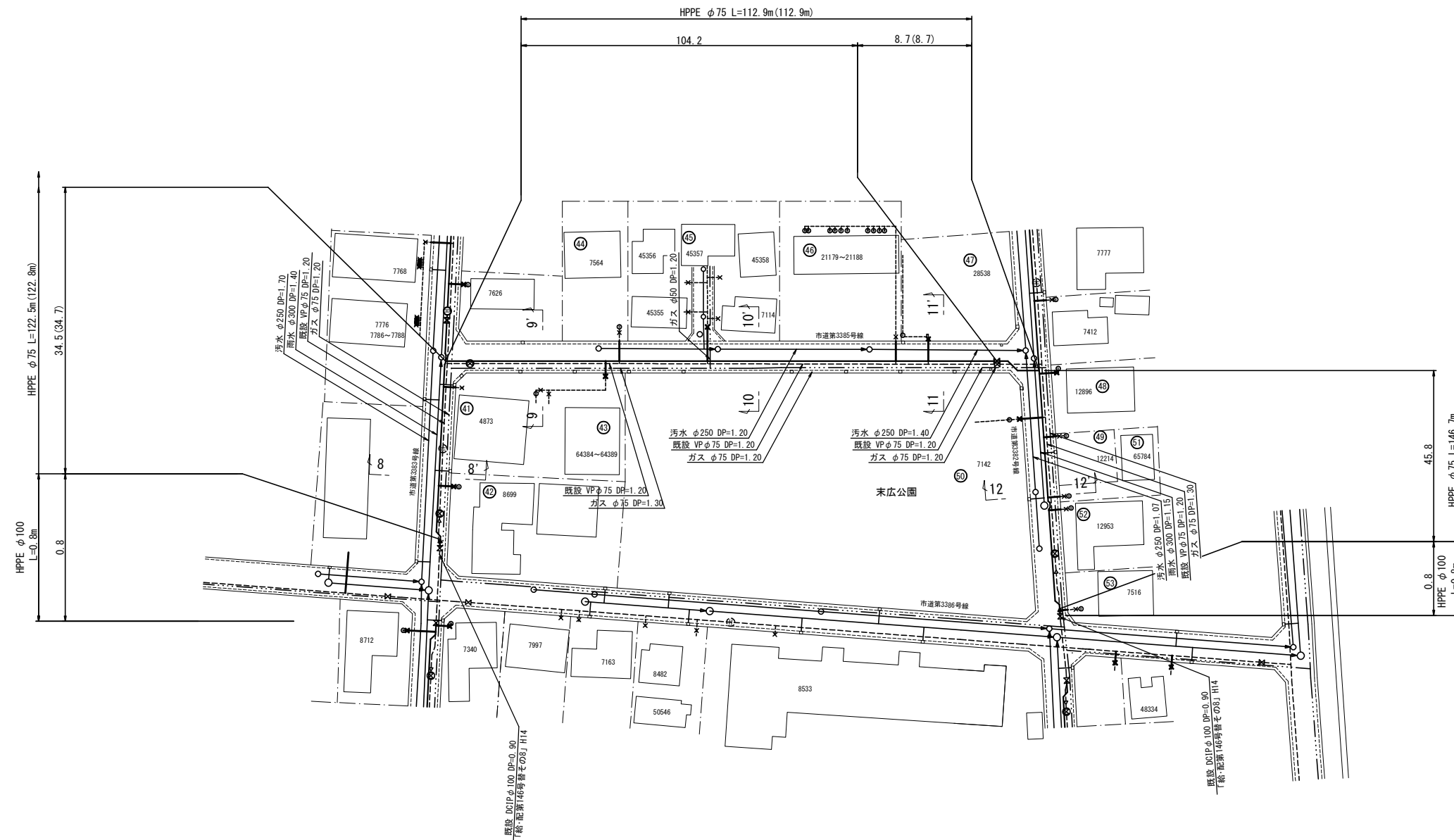
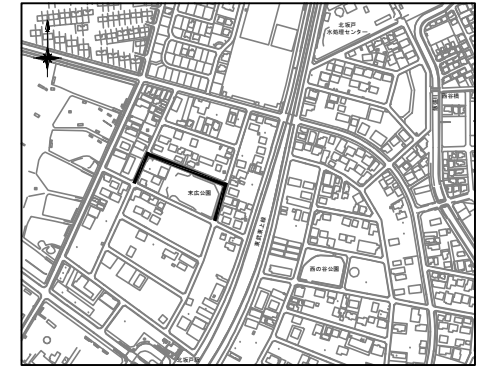
給・配水管第146号布設替工事その18											
図面番 146-18	案 内 図						作成年月 令和7年4月				
縮 尺	1 : 2000					単位	—				
材 質	文 氏	課 金	主 幹	主 管	主 任	設 計	写 真	工事 現場 写真	1 3.7		
製 作 年 月	坂戸・鶴ヶ島水道企業団										

[illegible]

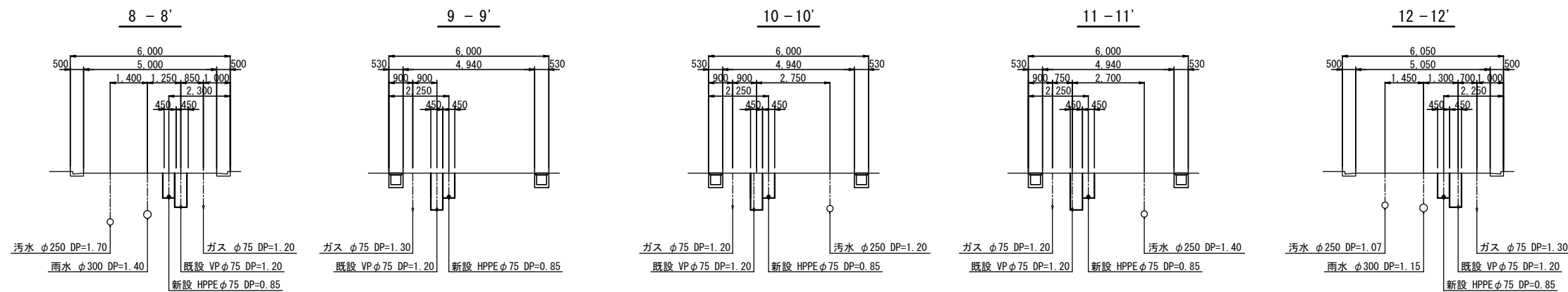
工事番号	給・配水管第146号布設替工事その18									
図面名称	平面図(1) 断面図(1) 案内図				作成年月	令和7年4月				
縮尺	図示				単位	m・mm				図面番号
局長	次長	課長	主幹	主査	主任	設計	写図	水道部 監 査 者	2	
									37	
事業主	坂戸、鶴ヶ島水道企業団									

平 面 図(2) 縮尺 1:500
(坂戸市末広町地内)

案内図



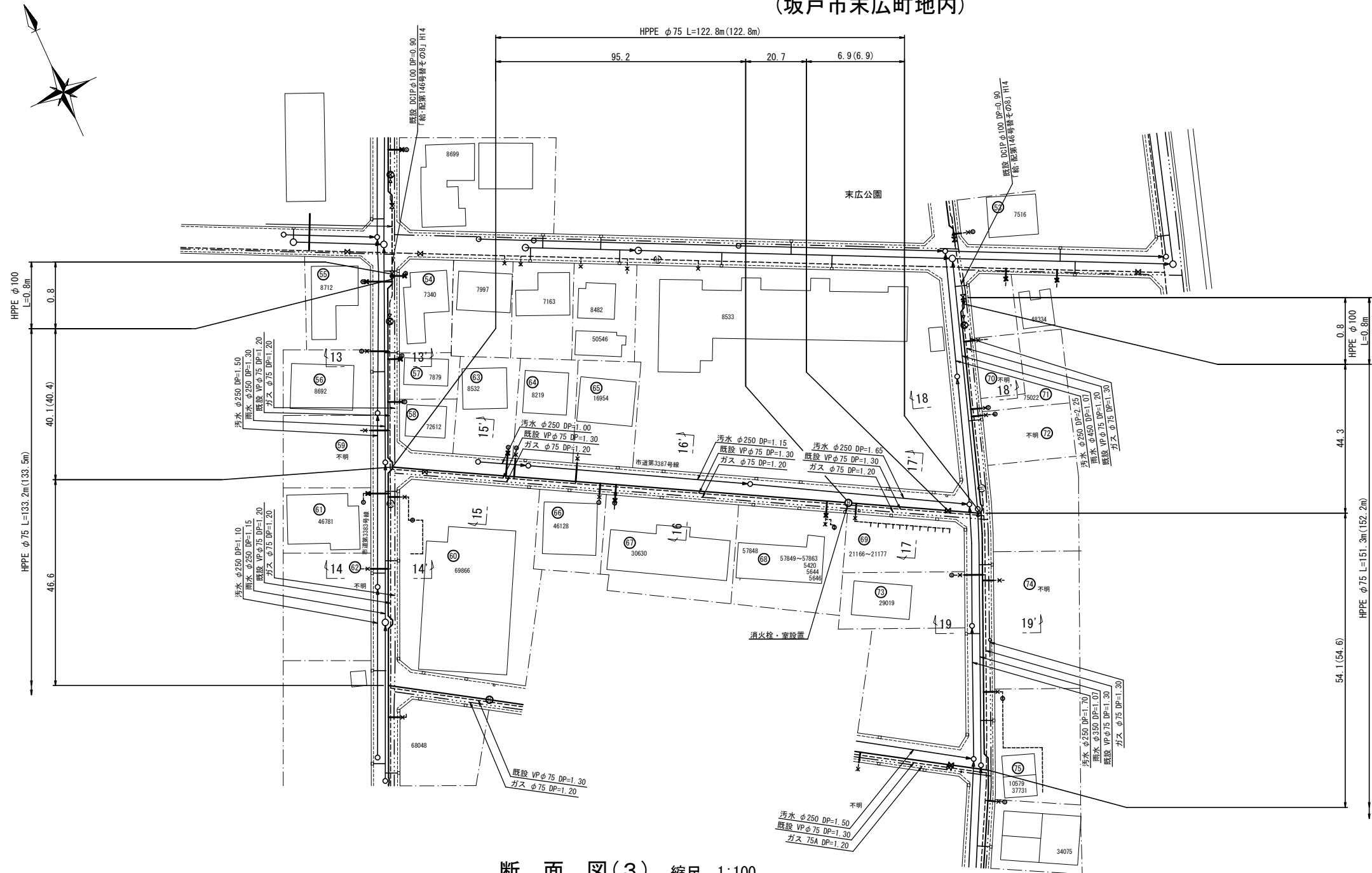
断面図(2) 縮尺 1:100



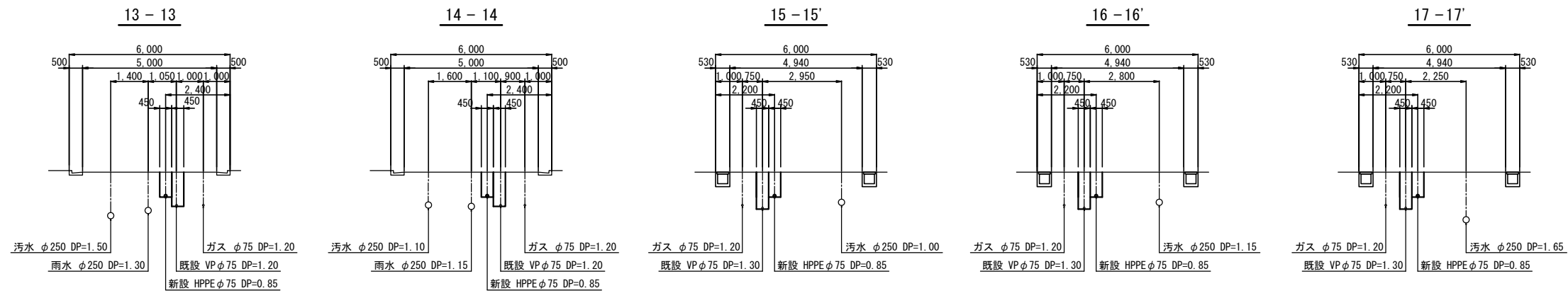
※ () 内は管心長を表す。

工名	給・配水管第146号布設替工事その18									
図面名称	平面図(2) 断面図(2) 案内図			作成年月	令和7年4月					
総尺	図示				単位	m・mm				図面番号
局長	次長	課長	主幹	主査	主任	設計	写図	水道技術 監 査 官	3	
									37	
事業主	坂戸、鶴ヶ島水道企業団									

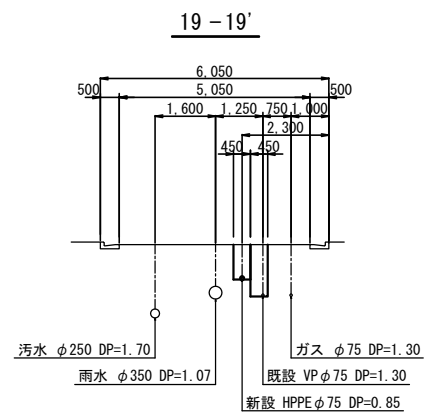
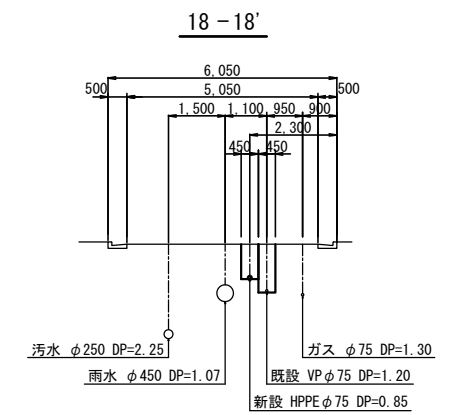
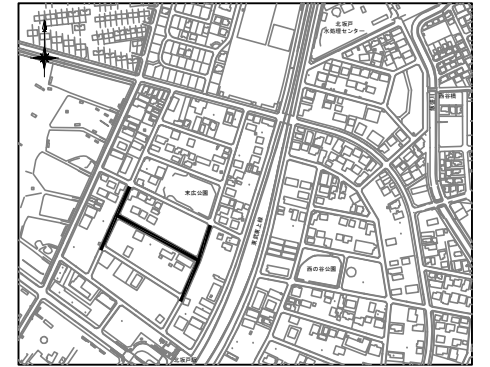
平 面 図(3) 縮尺 1:500
(坂戸市末広町地内)



断面図(3) 縮尺 1:100



案内図

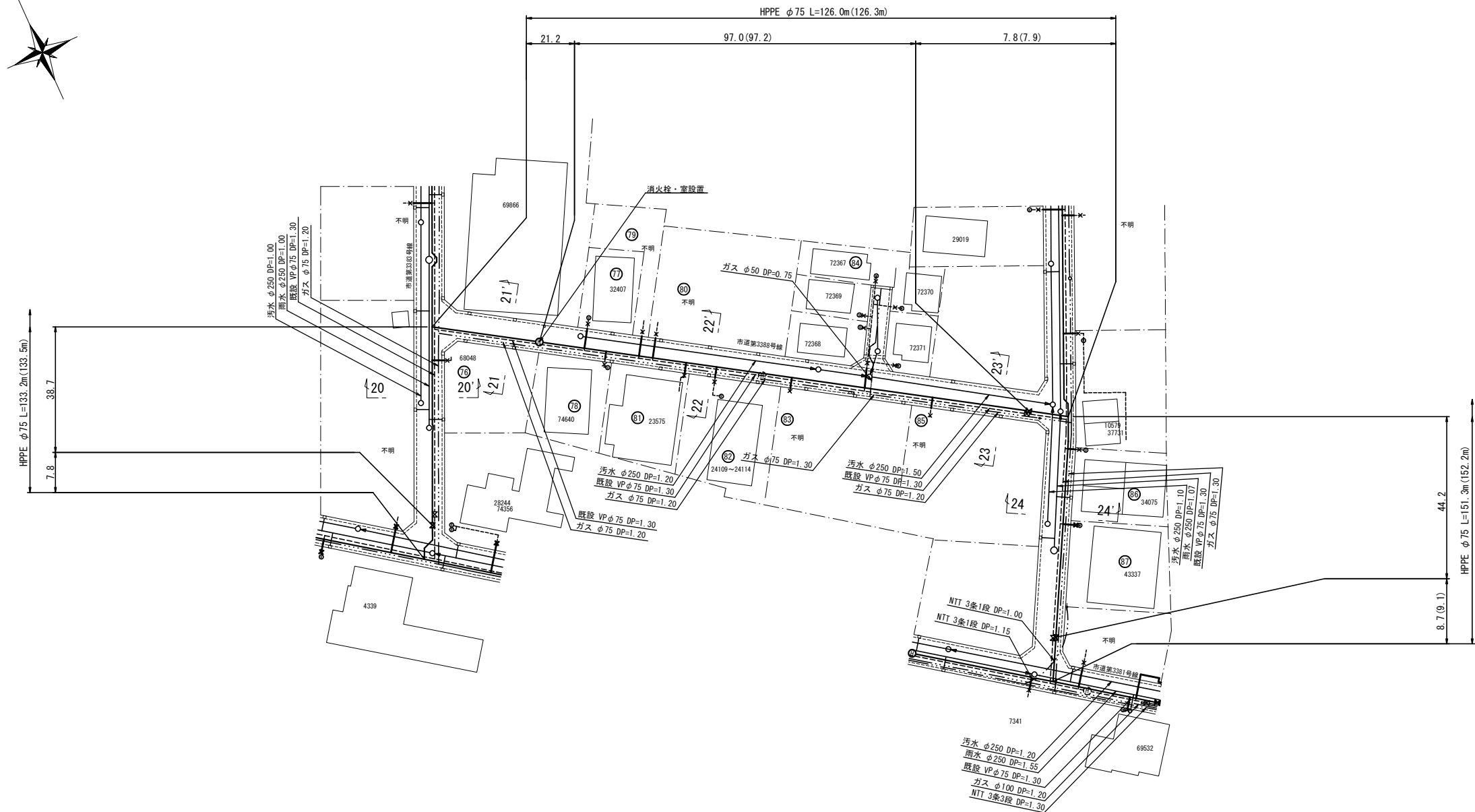
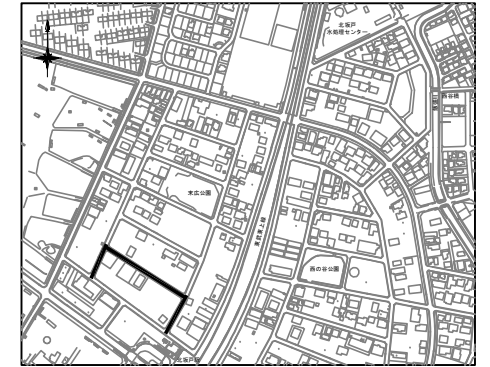


※ () 内は管心長を表す。

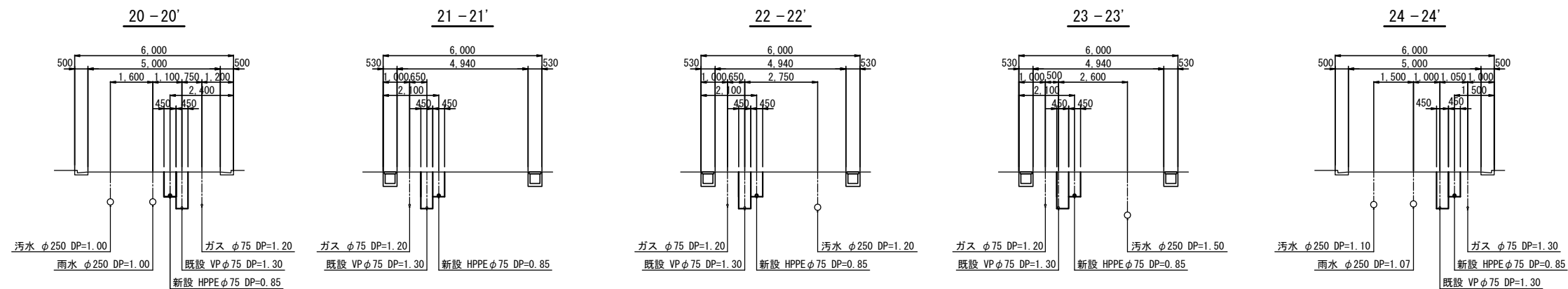
工 事 名	給・配水管第146号布設替工事その18									
図面名	平面図(3) 断面図(3) 案内図				作成年月	令和7年4月				
縮尺	図示				単位	m・mm				図面番号
局長	次長	課長	主幹	主査	主任	設計	零図	水道技術 管理官		4
										37
事業主	坂戸・鶴ヶ島水道企業団									

平 面 図(4) 縮尺 1:500
(坂戸市末広町地内)

案内図



断面図(4) 縮尺 1:100

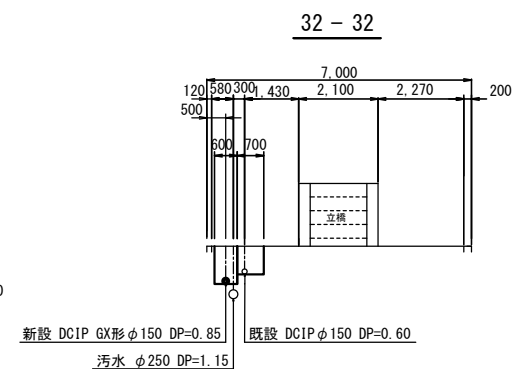
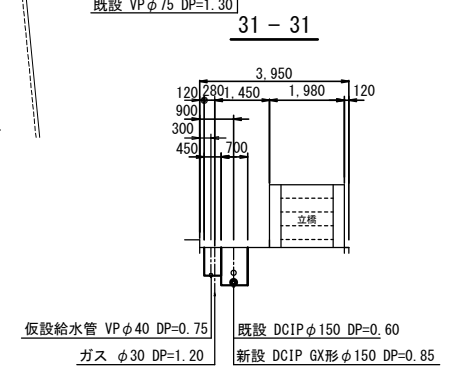
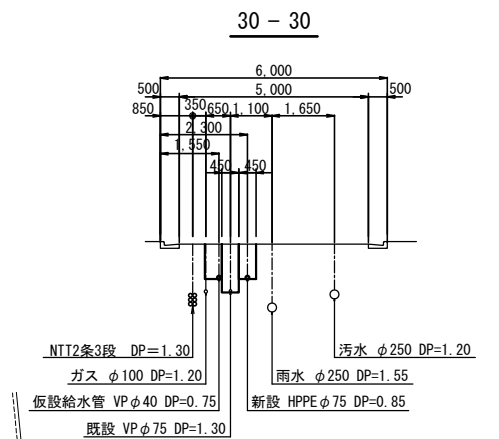
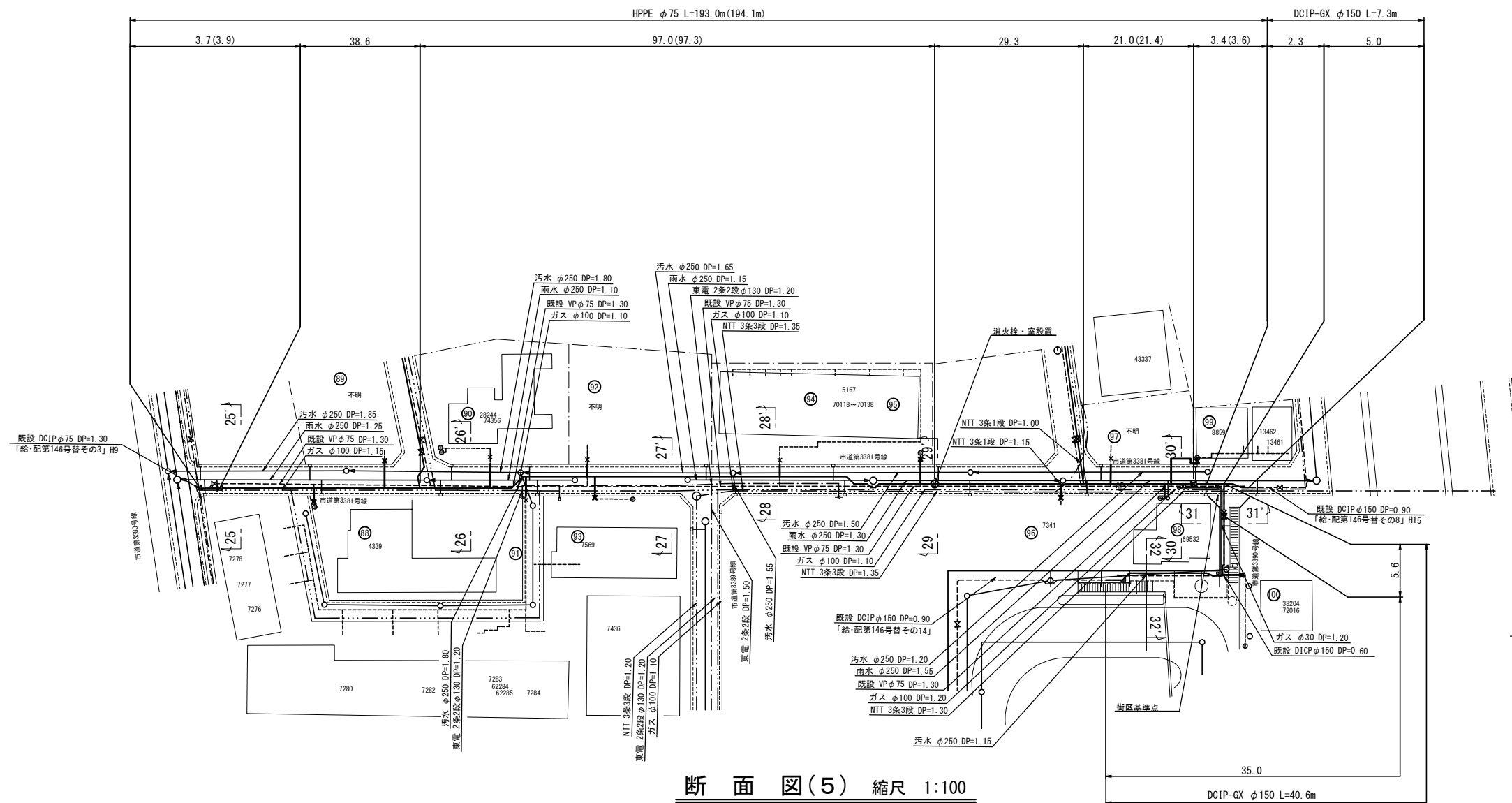
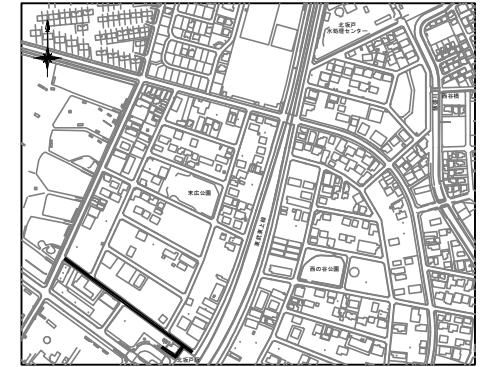


※ () 内は管心長を表す。

工名	給・配水管第146号布設替工事その18									
図面名称	平面図(4) 断面図(4) 案内図				作成年月	令和7年4月				
縮尺	図示				単位	m・mm				図面番号
局長	次長	課長	主幹	主査	主任	設計	写図	水道技術 管理官	5	
									37	
事業主	坂戸、鶴ヶ島水道企業団									

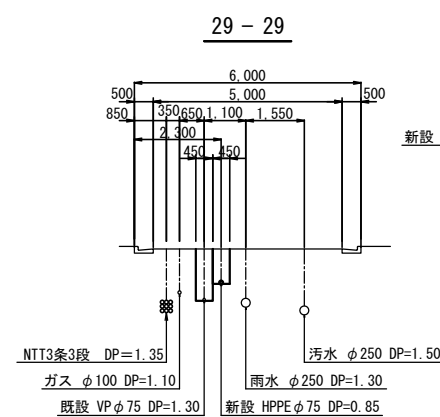
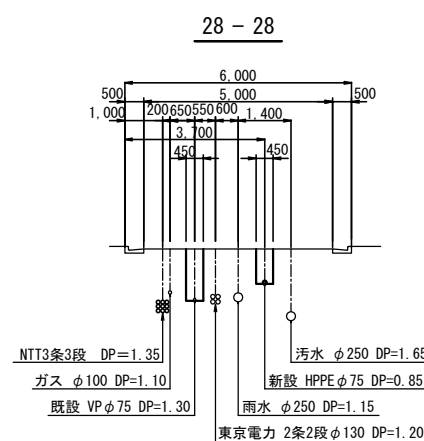
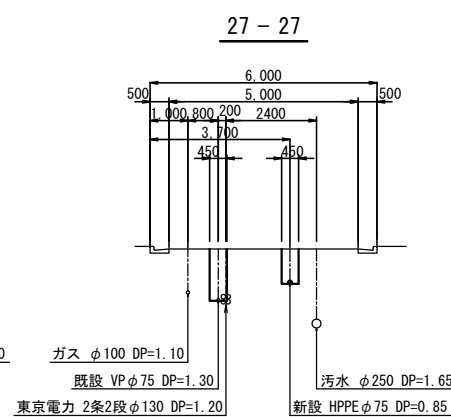
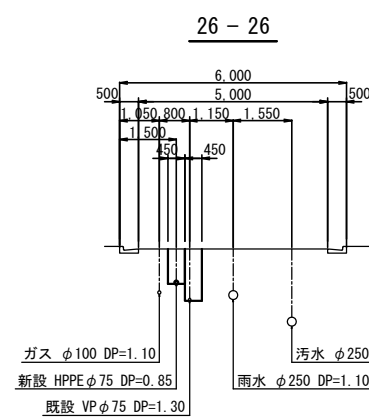
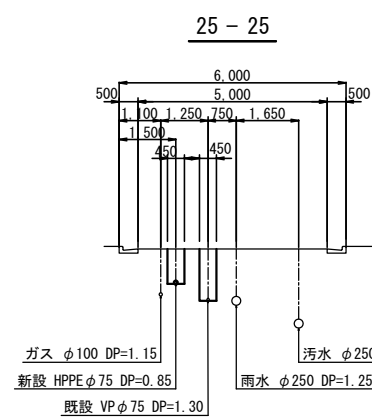
平 面 図(5) 縮尺 1:500
(坂戸市末広町地内)

案内図

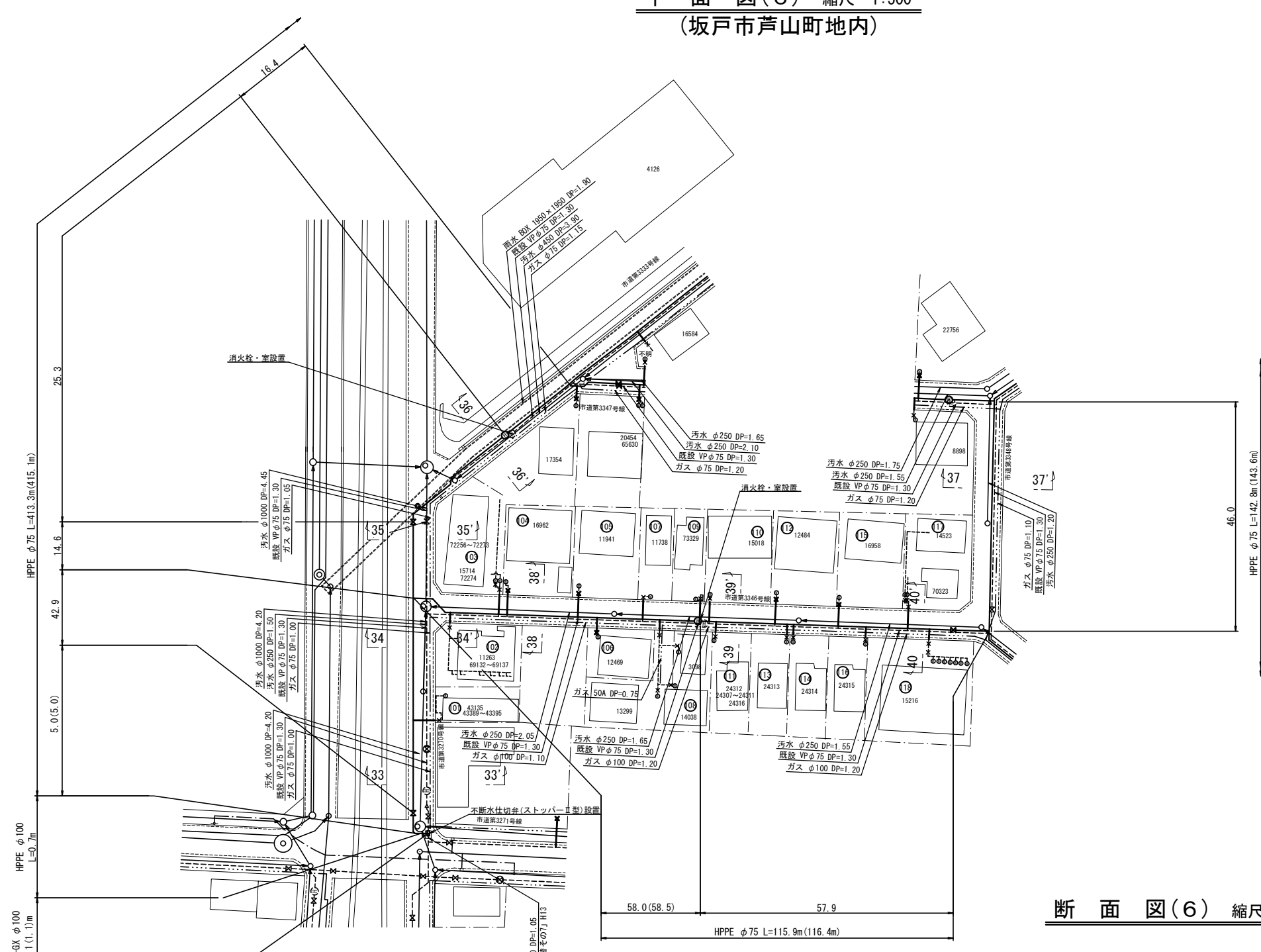



※ () 内は管心長を表す。

工 号	給・配水管第146号布設替工事その18									
	平面図(5)		断面図(5)		作成年月		令和7年4月			
図面名称	案内図									
縮尺	図示				単位	m・mm				図面番号
局長	次長	課長	主幹	主査	主任	設計	写図	水道部 監 査 者		6
										37
事業主	坂戸、鶴ヶ島水道企業団									

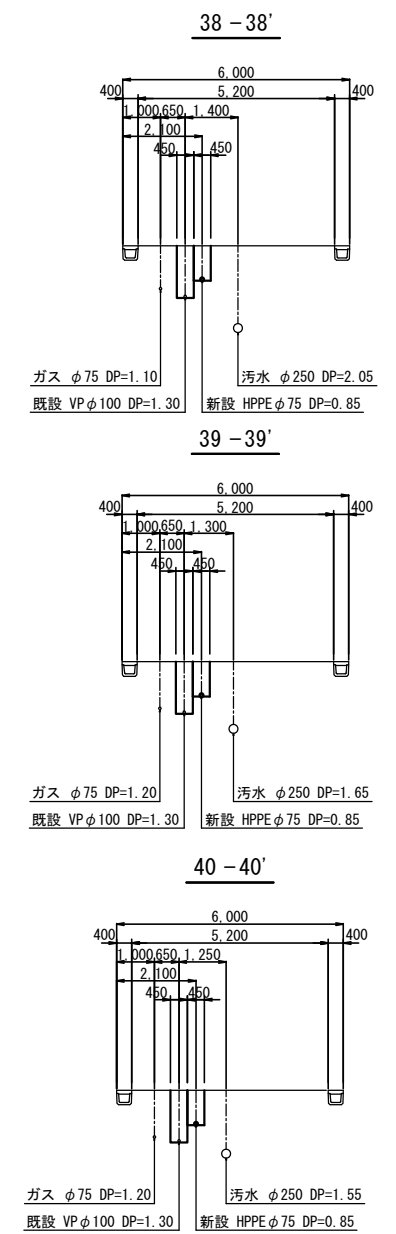


平 面 図(6) 縮尺 1:500
(坂戸市芦山町地内)



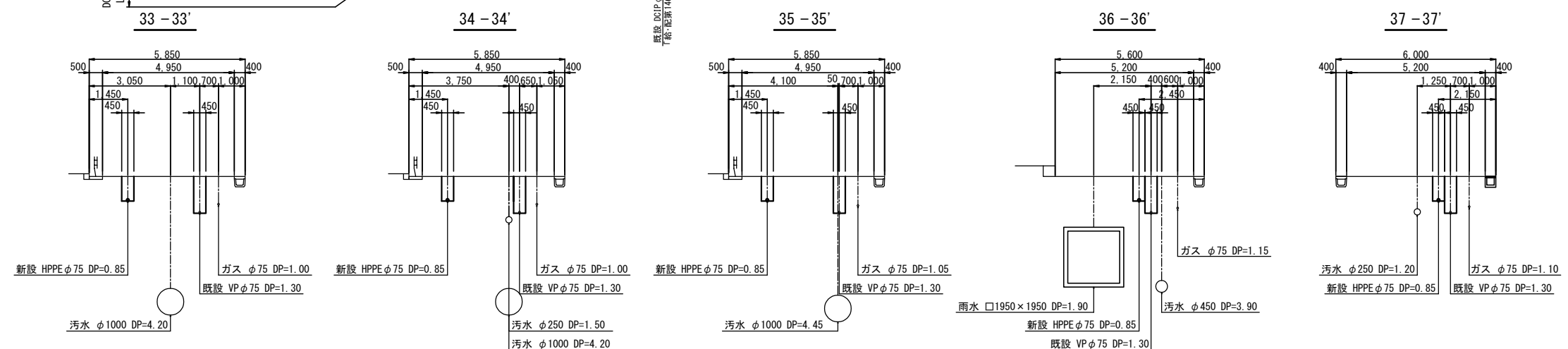
断面図(6) 縮尺 1:100

案内図

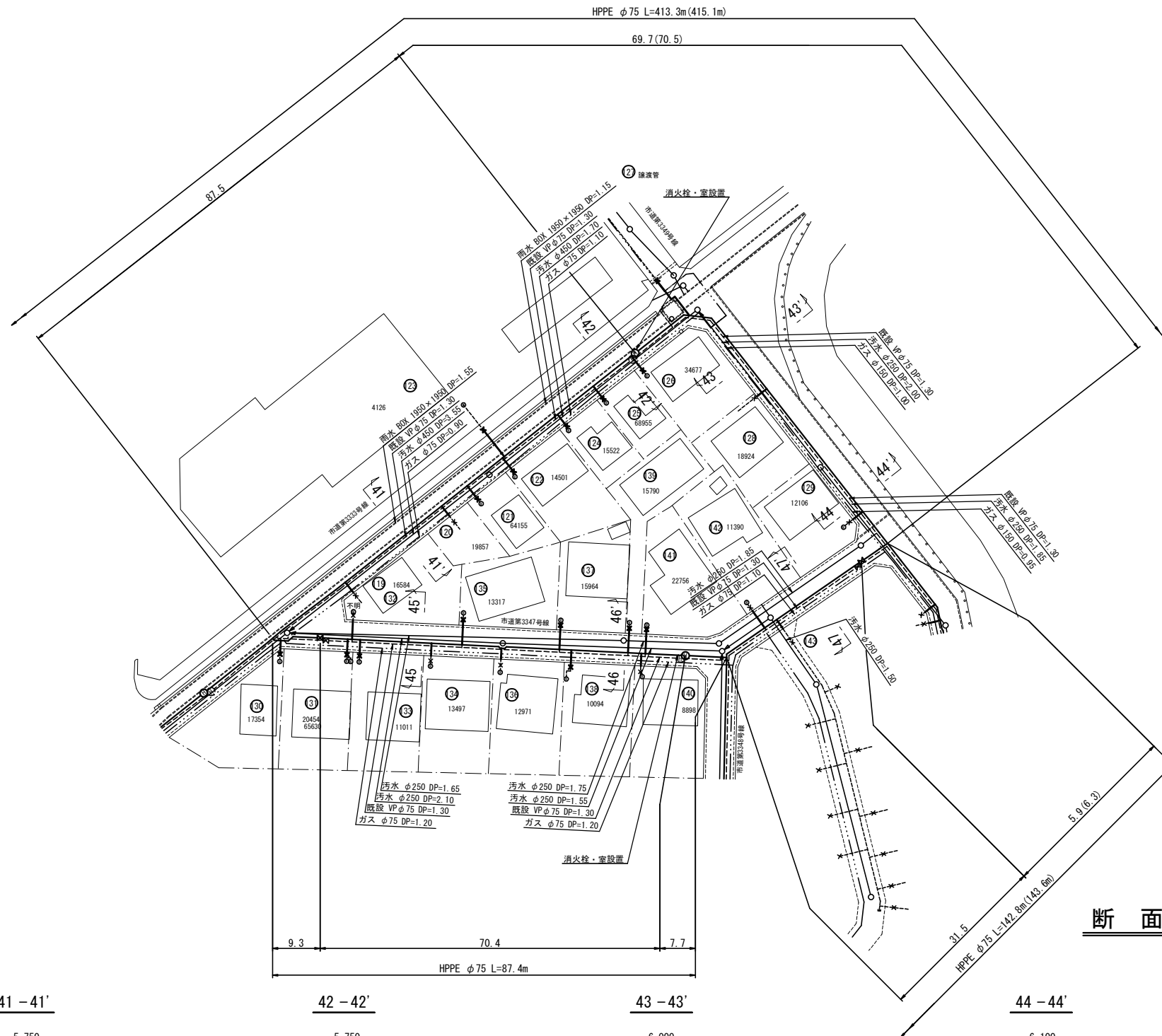



※ () 内は管心長を表す。

工 号	給・配水管第146号布設替工事その18									
	平面図(6)		断面図(6)		作成年月		令和7年4月			
図面名称	案内図				図面番号					
縮尺	図示				単位	m・mm				7 37
局長	次長	課長	主幹	主査	主任	設計	写図	水道部 監 査 者		
事業主	坂戸、鶴ヶ島水道企業団									

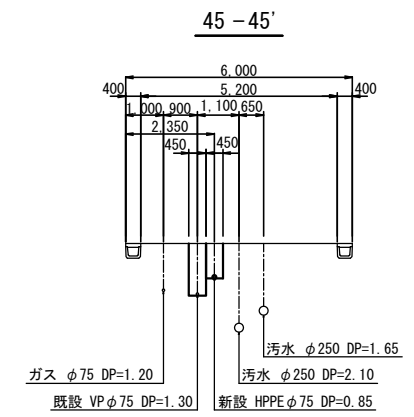
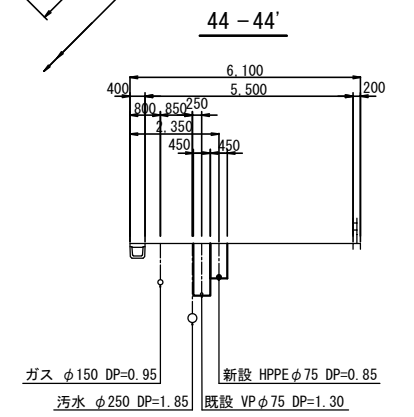
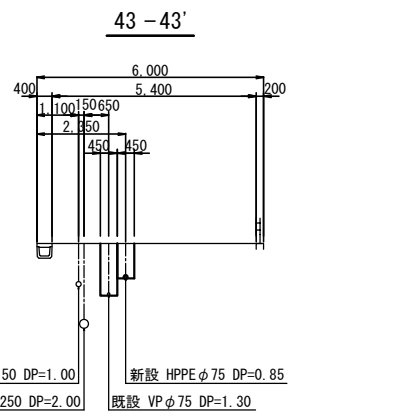
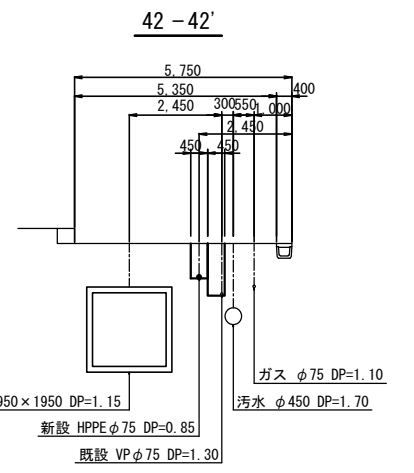
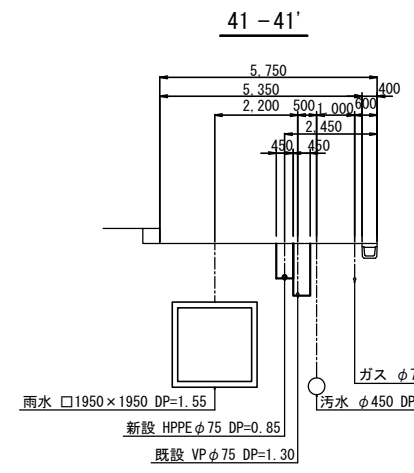
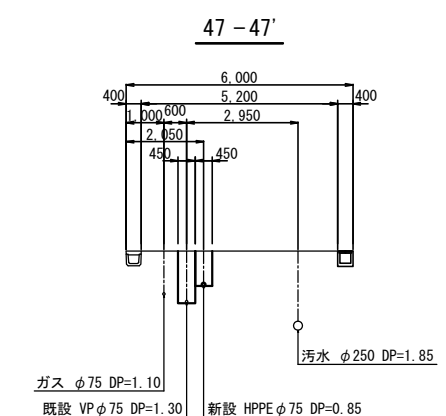
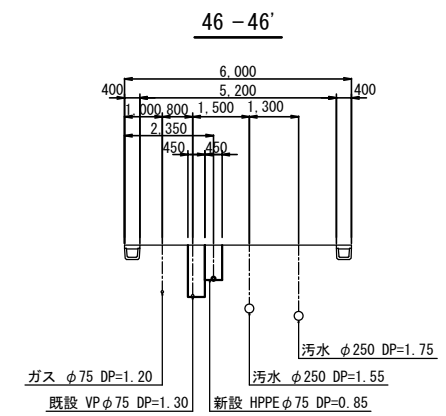
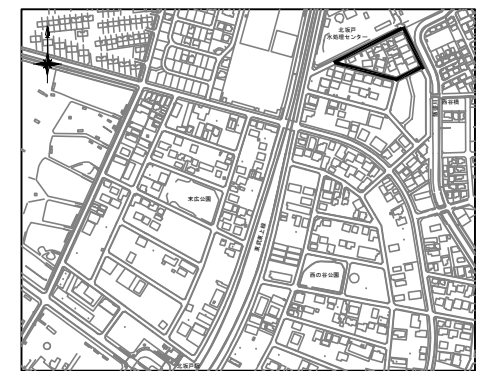


平面図(7) 縮尺 1:500
(坂戸市芦山町地内)



断面図(7) 縮尺 1:100

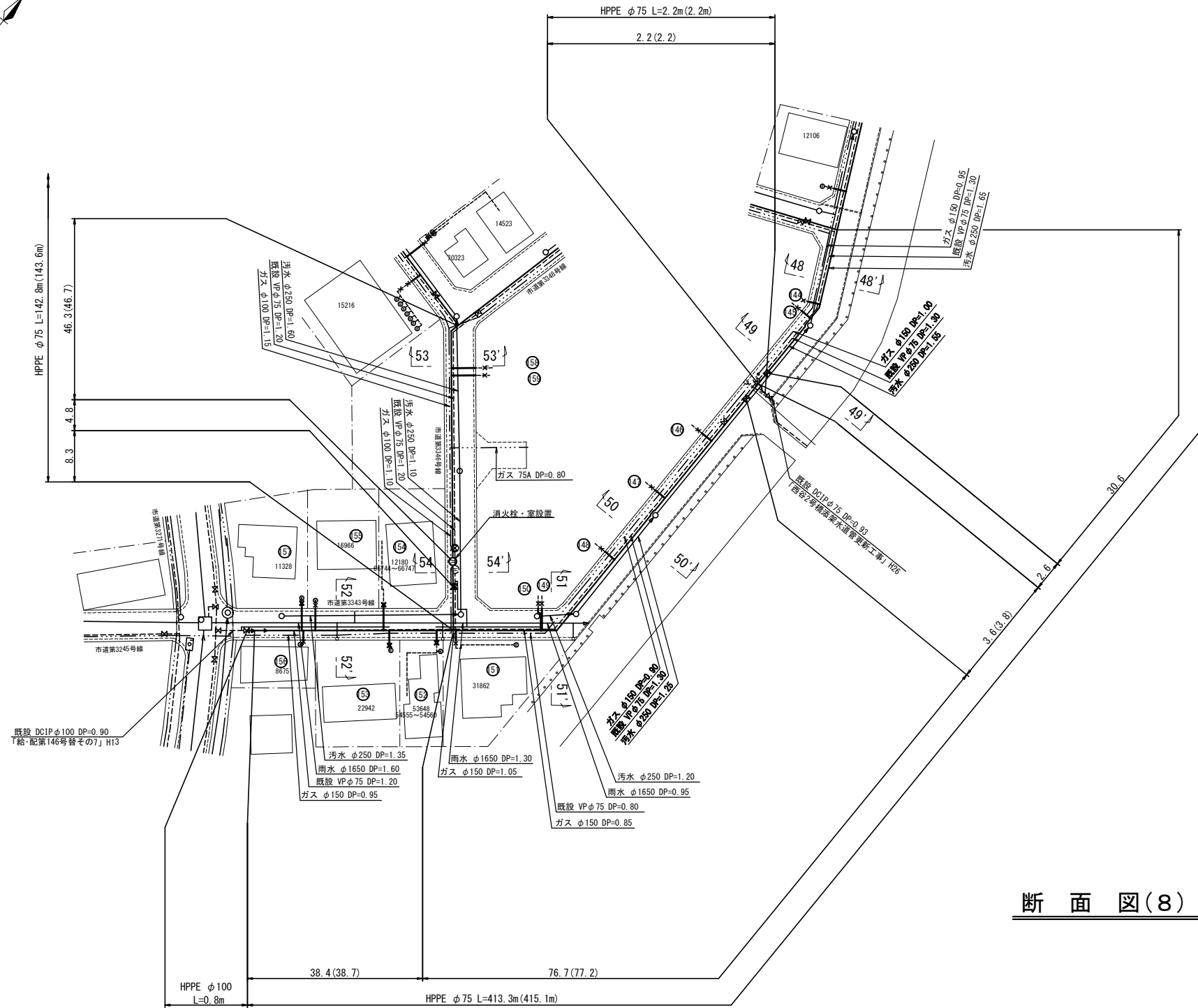

案内図



※ () 内は管心長を表す。

工事名	給・配水管第146号布設替工事その18							
図面名称	平面図(7) 断面図(7) 案内図				作成年月	令和7年4月		
縮尺	図示				単位	m・mm		
局長	次長	課長	主幹	主査	主任	設計	写図	水道技術 課長
								8 37
坂戸、鶴ヶ島水道企業団								

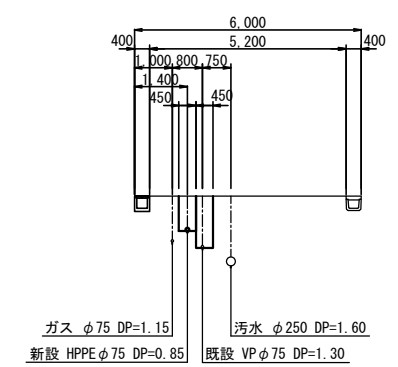
平 面 図(8) 縮尺 1:500
(坂戸市芦山町地内)



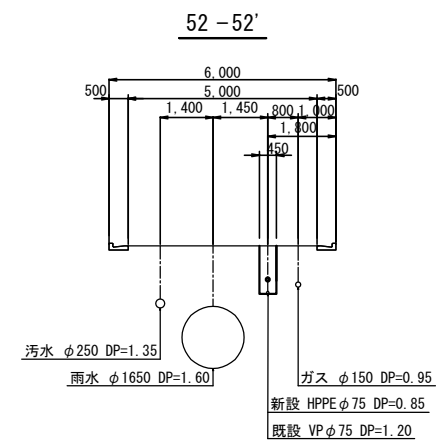
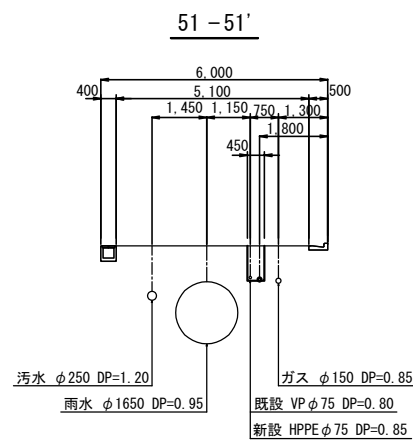
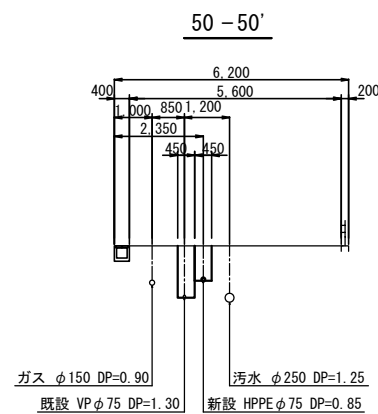
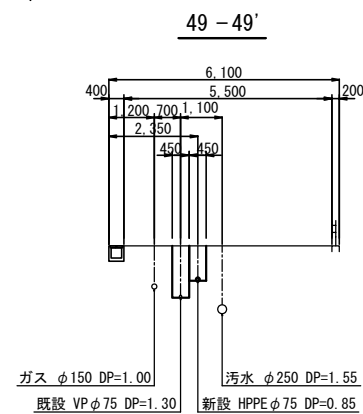
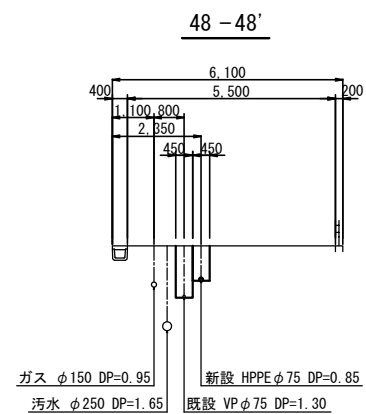
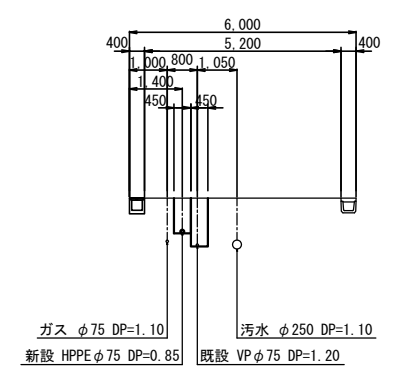
断面図(8) 縮尺 1:10



53 – 53'



54 – 54'



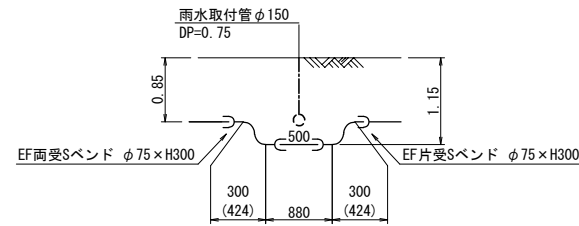
※ () 内は管心長を表す。

工名	給・配水管第146号布設替工事その18										図面番号
図面名称	平 面 図 (8) 断 面 図 (8) 案 内 図				作成年月		令和7年4月				<div style="border: 1px solid black; padding: 5px; text-align: center;"> 9 37 </div>
縮 尺	図 示				単 位		m・mm				
局長	次長	課長	主幹	主査	主任	設計	写 図	水道技師 管理章			
事業主	坂戸、鶴ヶ島水道企業団										

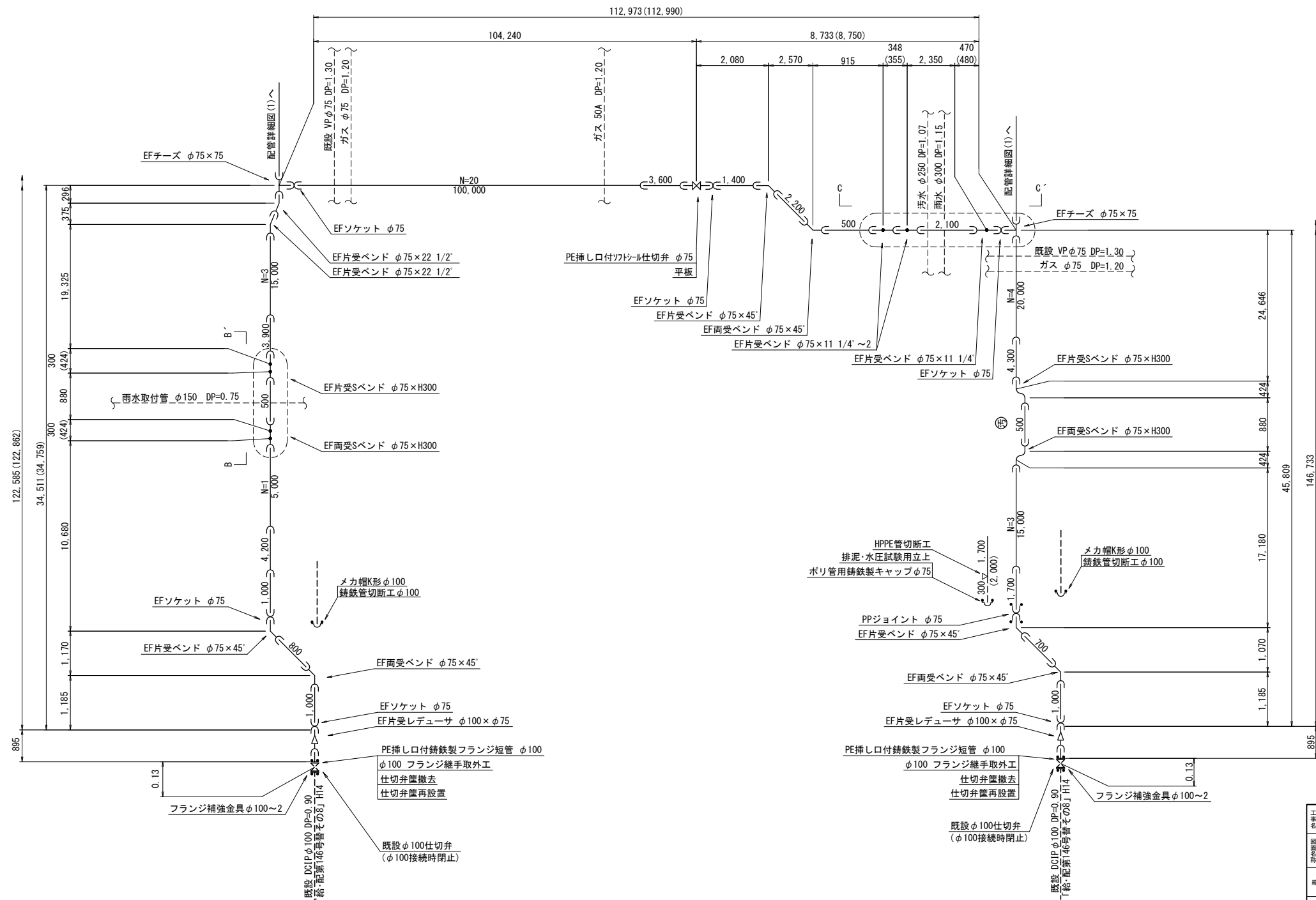
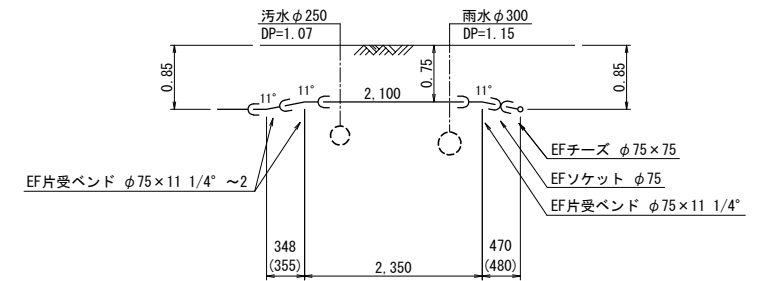
配管詳細図(2) 縮尺 Free



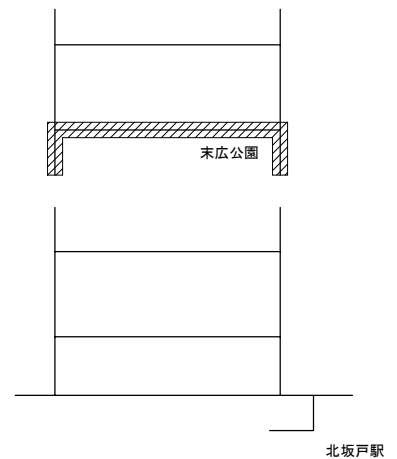
B-B' 断面図 縮尺 1:50



C-C' 断面図 縮尺 1:50



KEY-PLAN

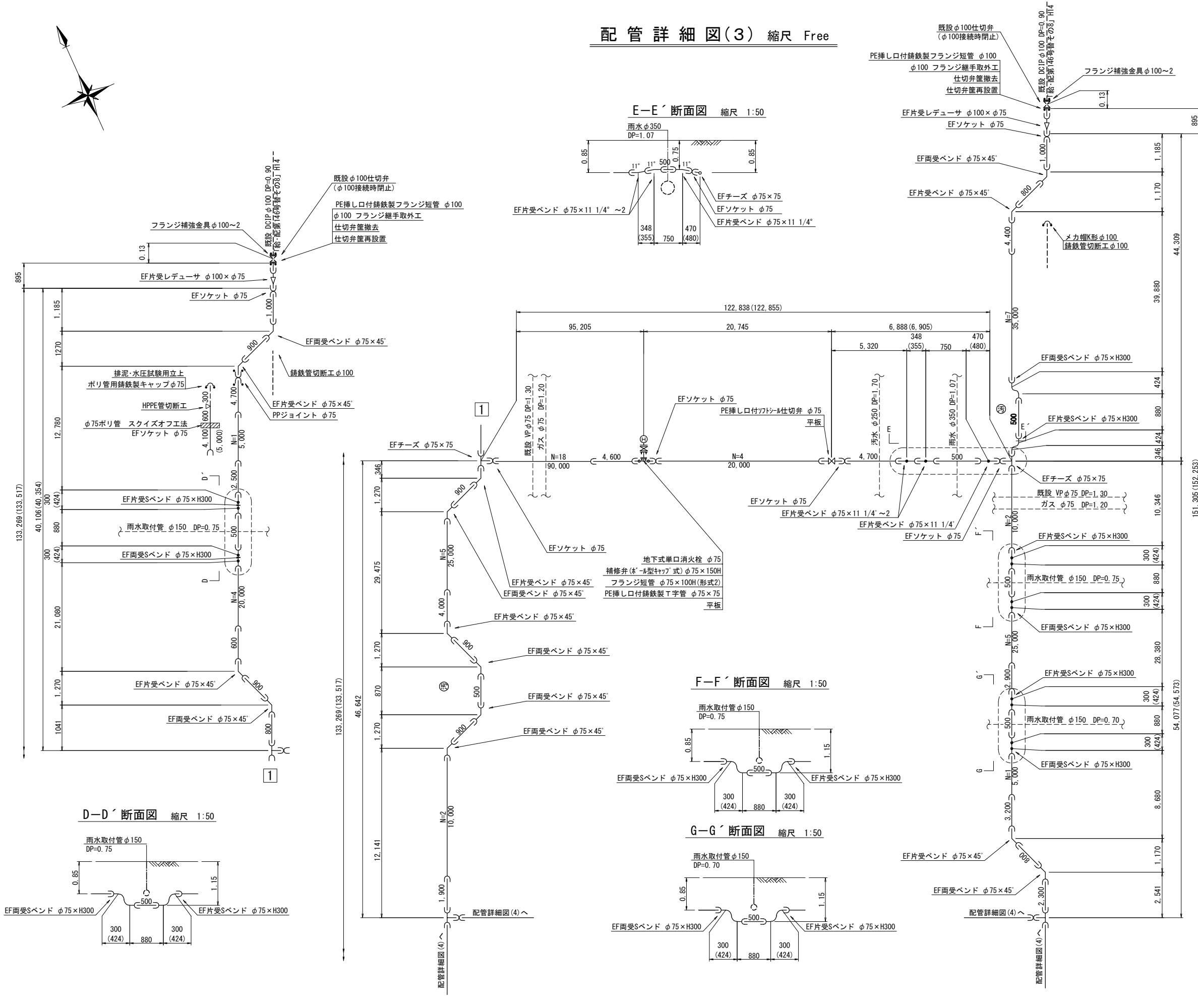
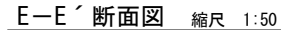


北坂戸駅

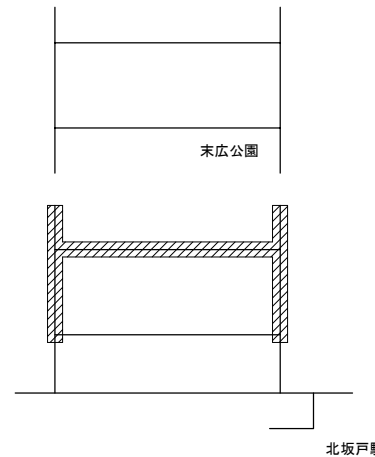
※ () 内は管心長を表す。

工 事 名		給・配水管第146号布設替工事その18									
国 道 名 称		配 管 詳 細 図 (2)					作 成 年 月		令和7年4月		
縮 尺		図 示				単 位		m・mm		図面番号	
局 長		次 長	課 長	主 幹	主 査	主 任	設 計	写 図	水道課 審 査 官	11	
										37	
事業主		坂戸・鶴ヶ島水道企業団									

E—E' 断面図 縮尺 1:50



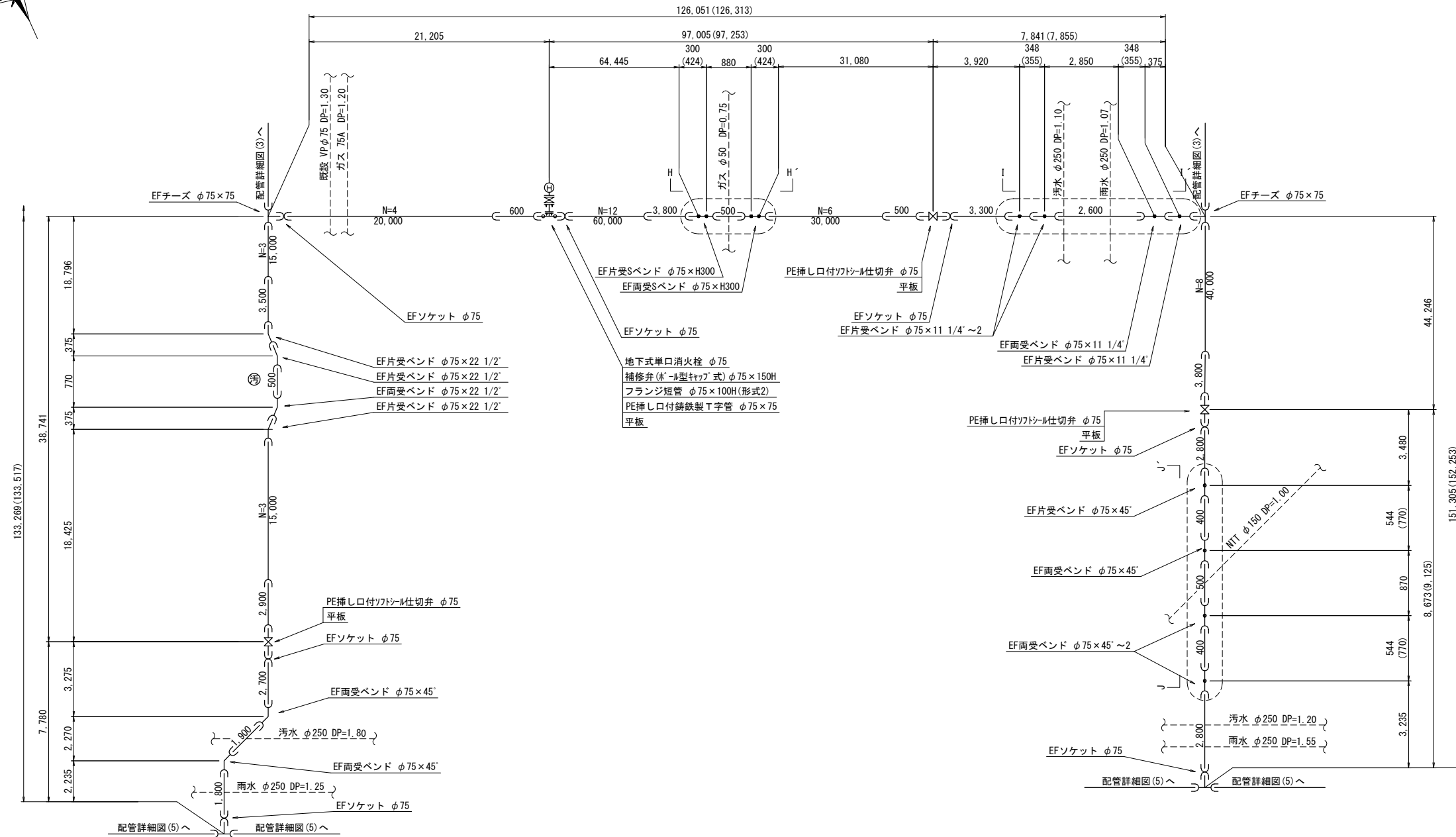
KEY-PLAN



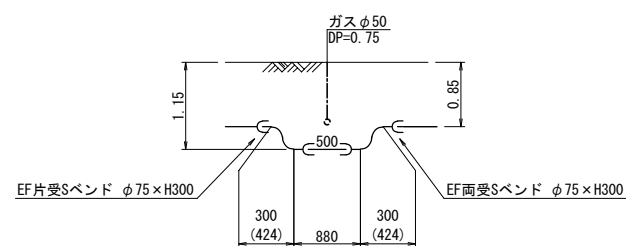
※ () 内は管心長を表す。

工 事 名 工 務 局 名	給・配水管第146号布設替工事その18										
	配 管 詳 細 図 (3)							作成年月		令和7年4月	
	縮 尺		図 示				単 位		m・mm		図面番号
	局長	次長	課長	主幹	主査	主任	設計	写図	水道技術 管理費	12	
										37	
事業主	坂戸・鶴ヶ島水道企業団										

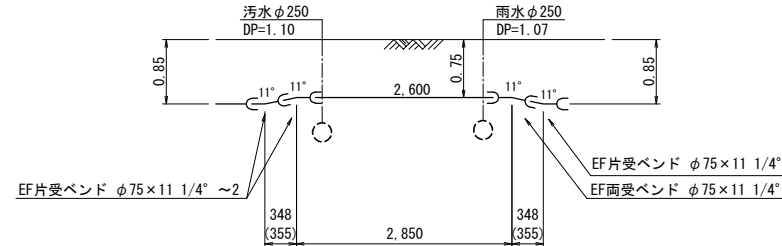
配管詳細図(4) 縮尺 Free



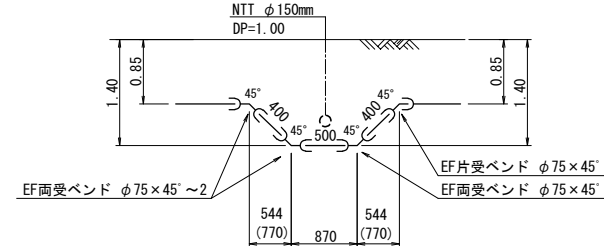
H-H' 断面図 縮尺 1:50



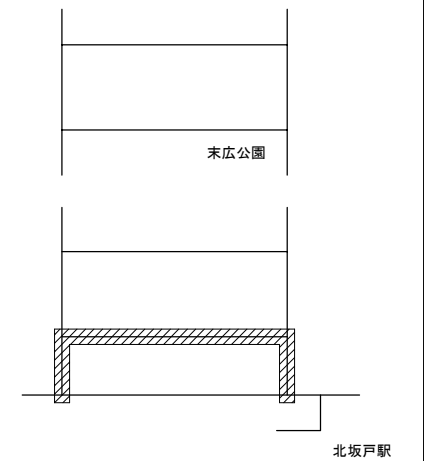
I—I' 断面図 縮尺 1:50



J-J' 断面図 縮尺 1:50



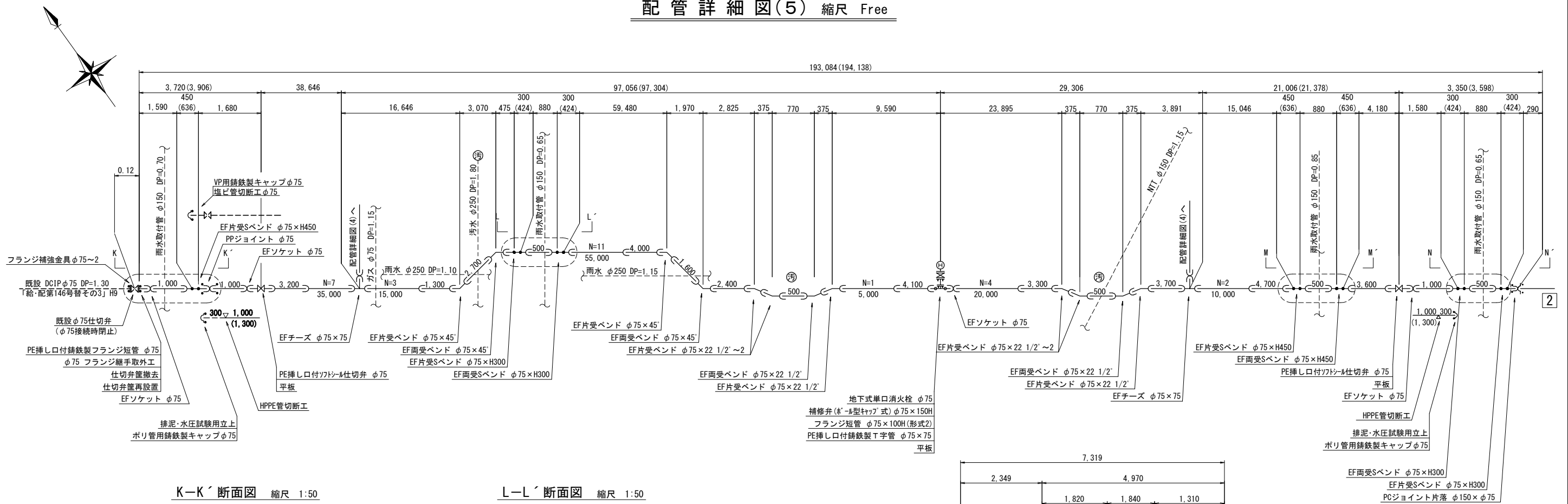
KEY-PLAN



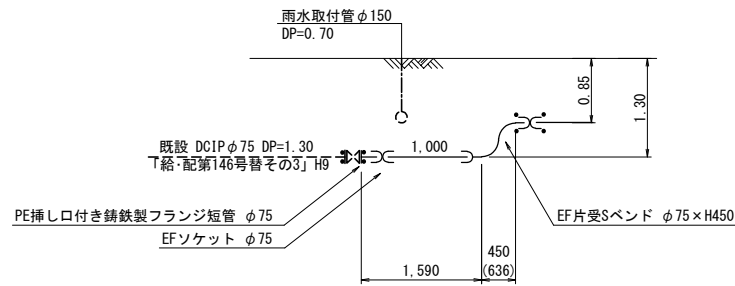
※ () 内は管心長を表す。

工 事 名	給・配水管第146号布設替工事その18									
図面名称	配 管 詳 細 図 (4)					作成年月	令和7年 4月			
縮 尺	図 示				単 位	m・mm			図面番号	
局長	次長	課長	主幹	主査	主任	設計	写図	水道課 管理係	13	
									37	
事業主	坂戸・鶴ヶ島水道企業団									

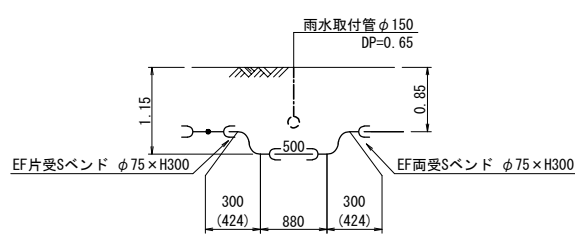
配管詳細図(5) 縮尺 Free



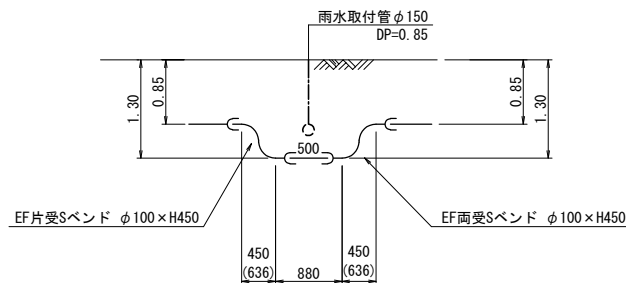
K-K' 断面図 縮尺 1:50



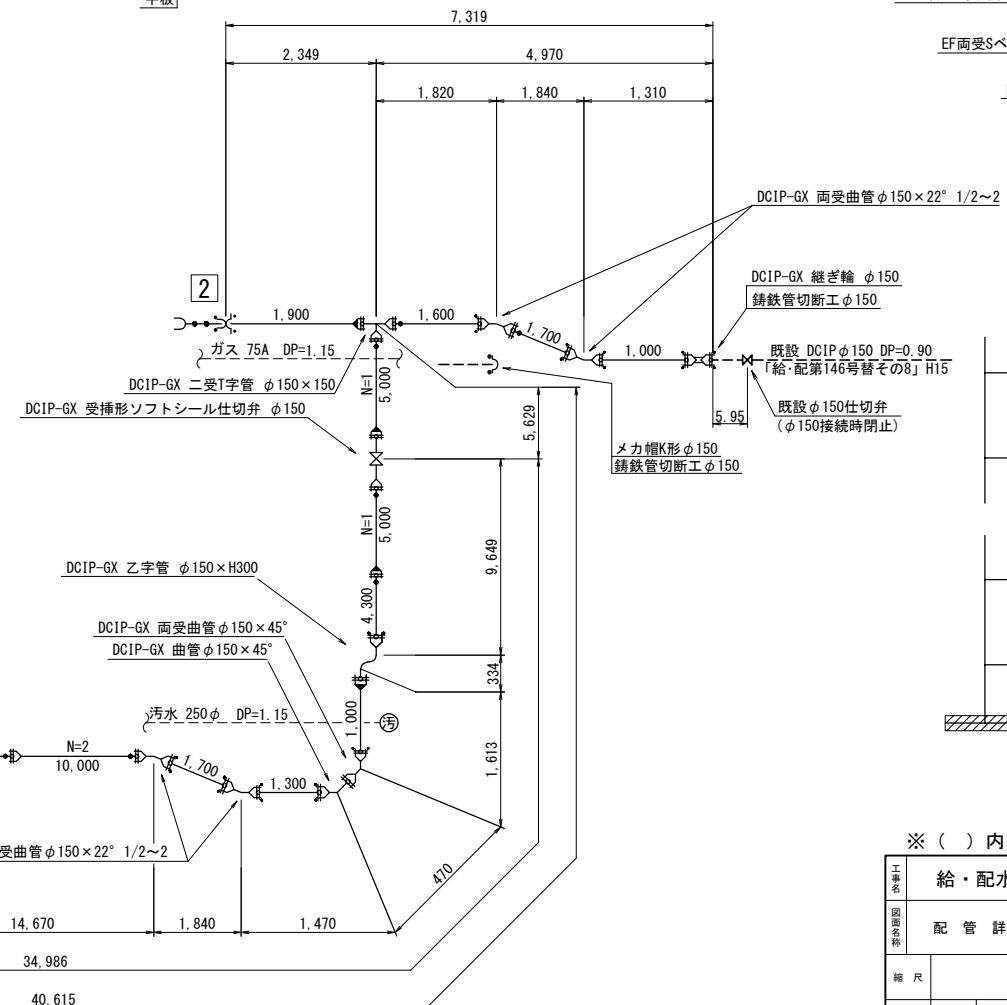
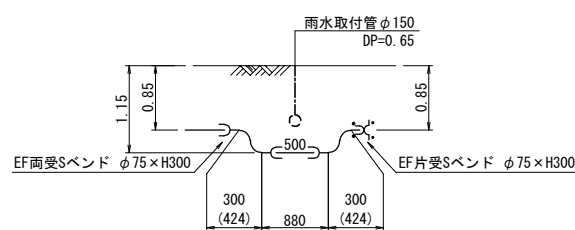
L-L' 断面図 縮尺 1:50



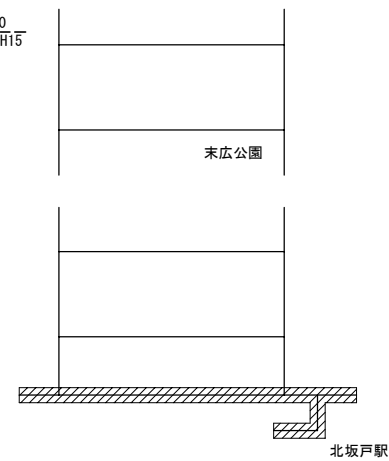
M—M' 断面図 縮尺 1:50



N-N' 断面図 縮尺 1:50



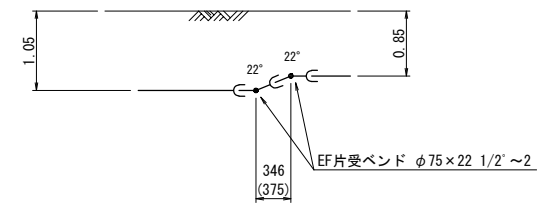
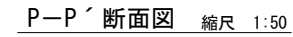
KEY-PLAN



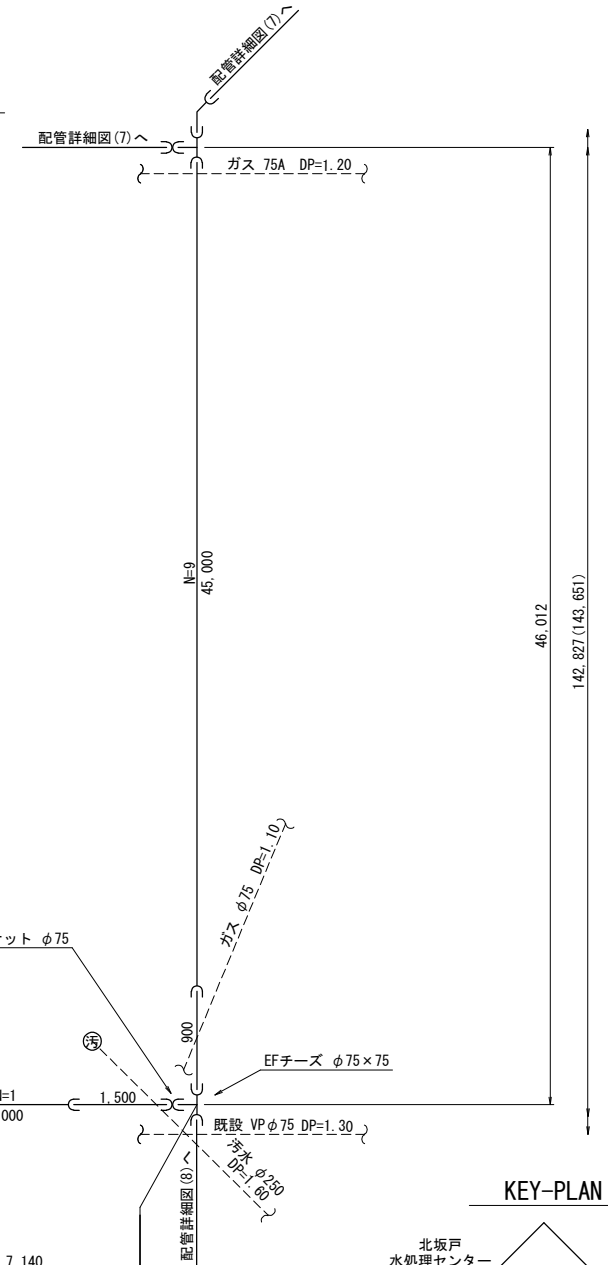
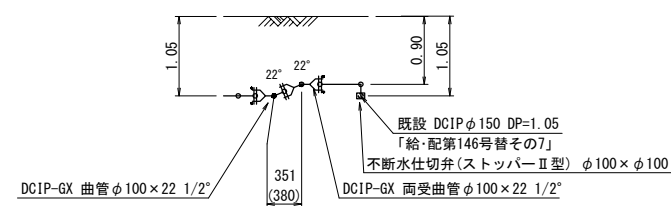
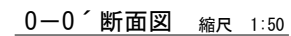
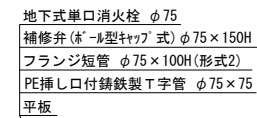
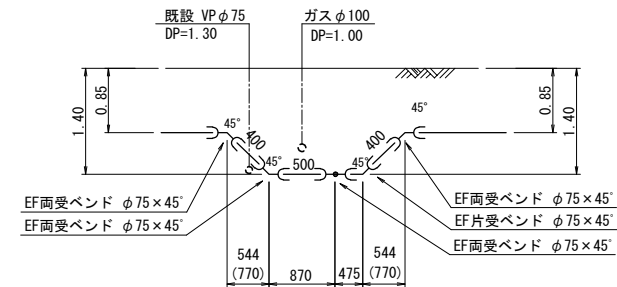
※ () 内は管心長を表す。

工 名	給・配水管第146号布設替工事その18										
図面 名称	配 管 詳 細 図 (5)					作成 年月	令和7年4月				
縮 尺	図 示				単 位	m・mm				図面番号	
局長	次 長	課 長	主 幹	主 査	主 任	設 計	写 図	承認 管理 課長	14		
									37		
事業主	坂戸、鶴ヶ島水道企業団										

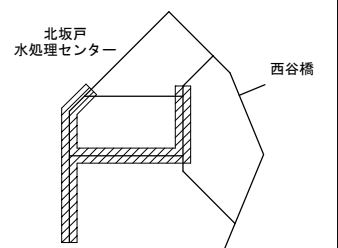
配管詳細図(6) 縮尺 Free



Q—Q' 断面図 縮尺 1:50



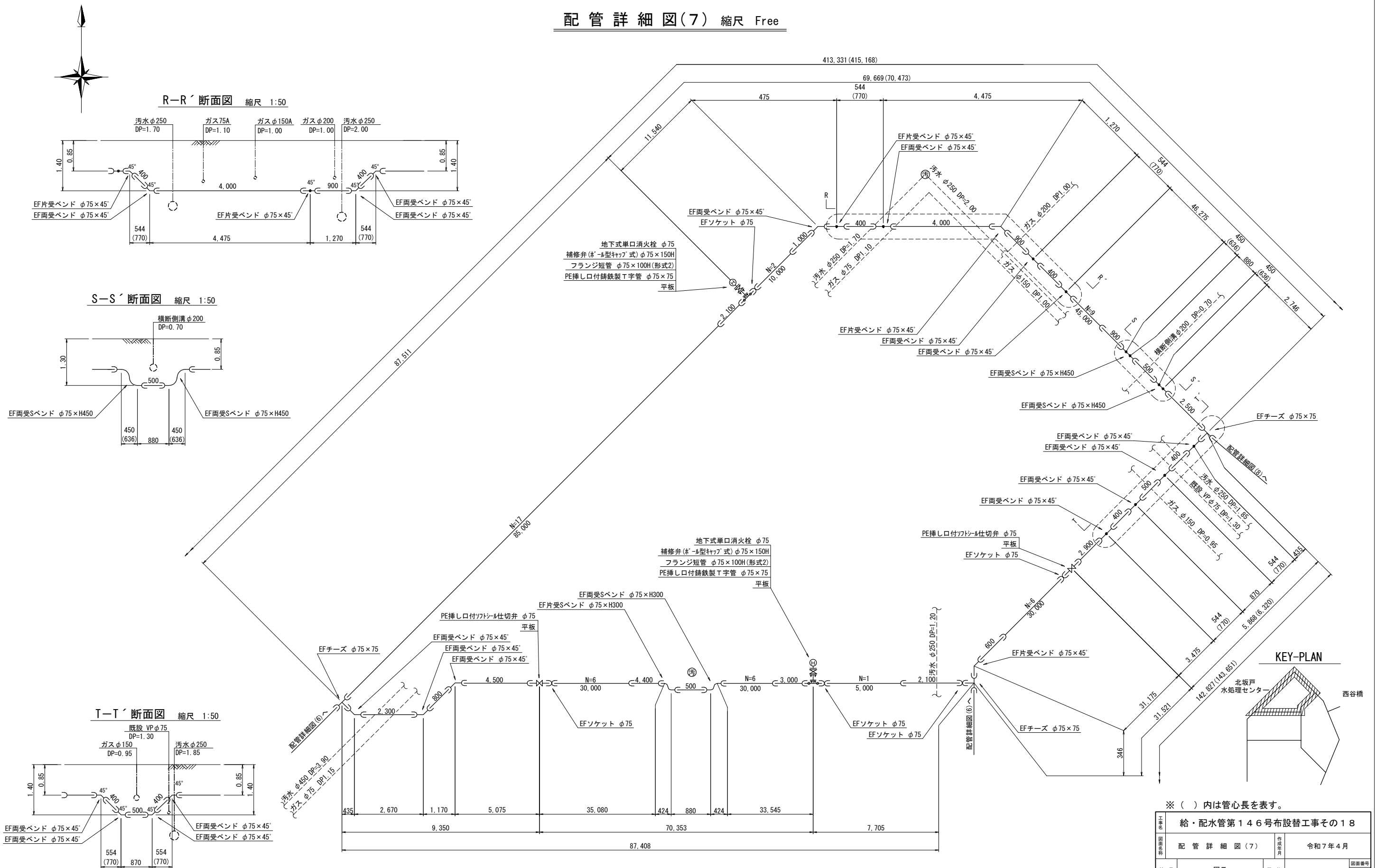
KEY-PLAN



※ () 内は管心長を表す。

工 事 名		給・配水管第146号布設替工事その18									
図面名称		配 管 詳 細 図 (6)					作成年月		令和7年 4月		
縮 尺		図 示				単 位		m・mm		図面番号	
局長		次長	課長	主幹	主査	主任	設計	写図	水道課 管理係	15	
										37	
事業主		坂戸・鶴ヶ島水道企業団									

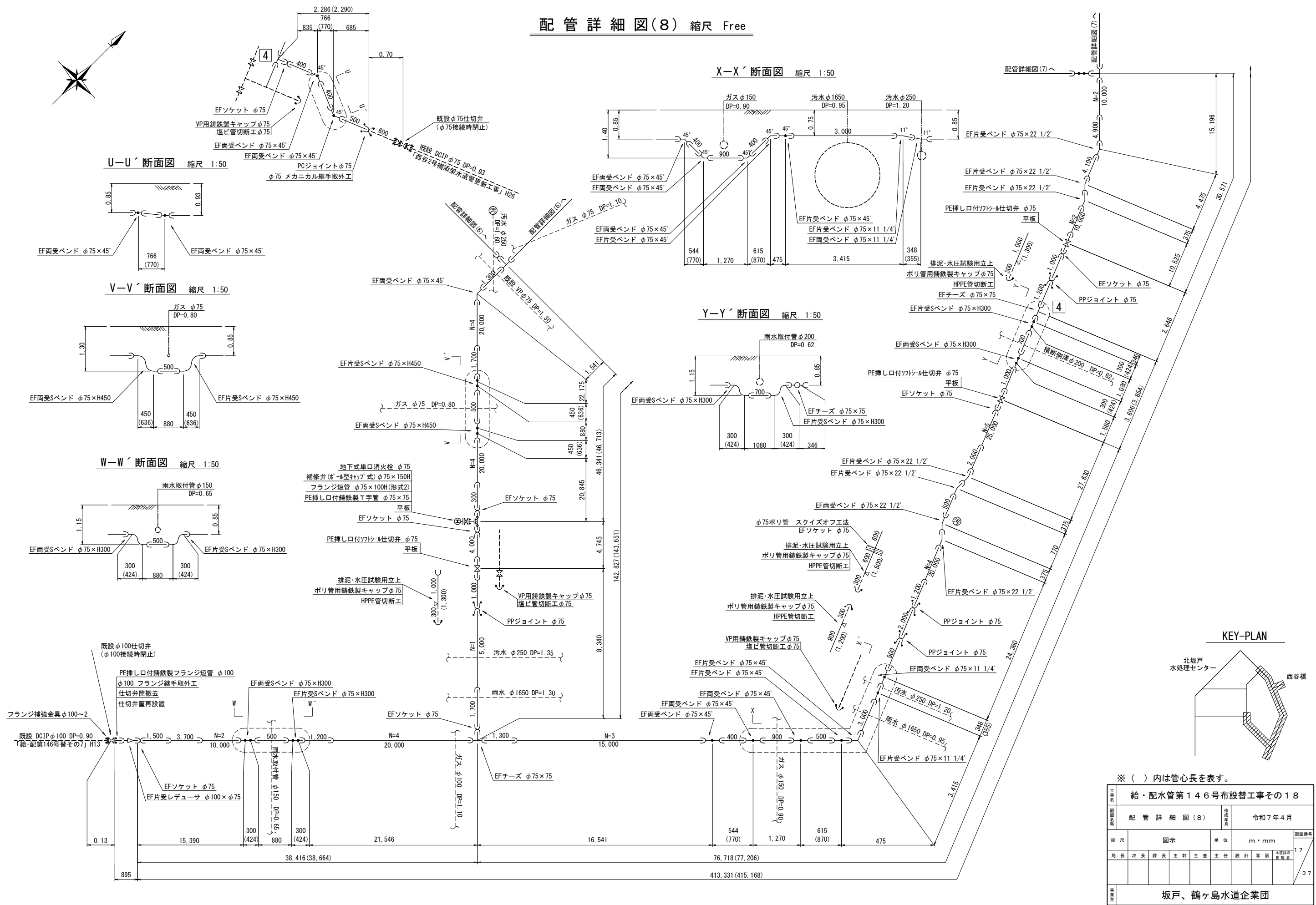
配管詳細図(7) 縮尺 Free



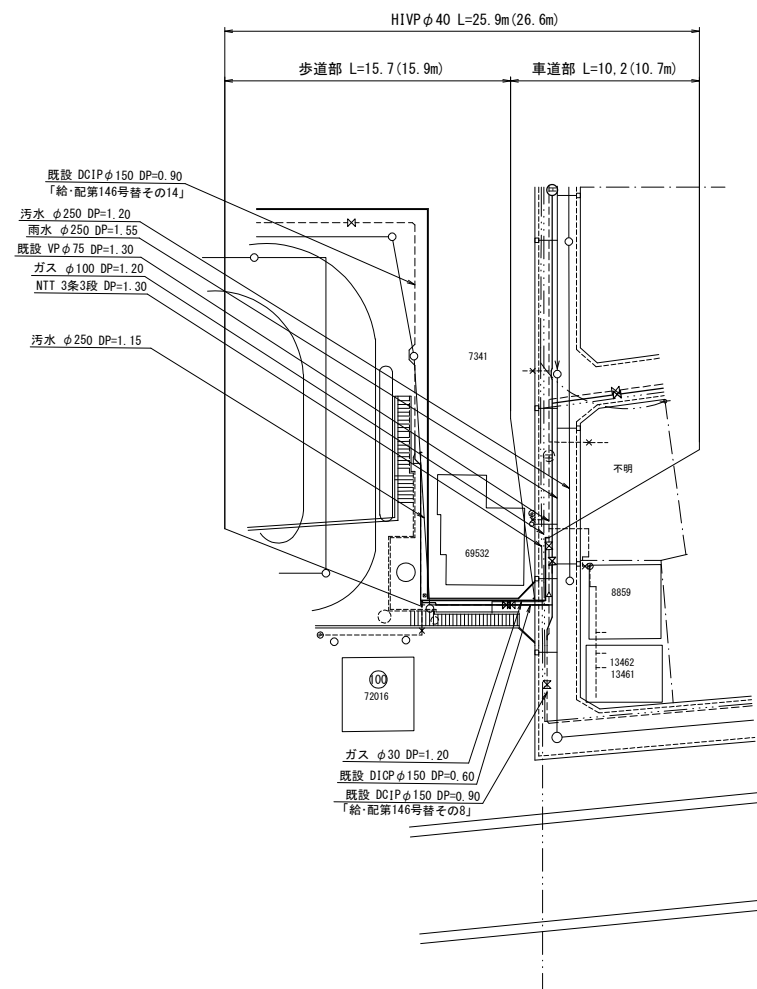
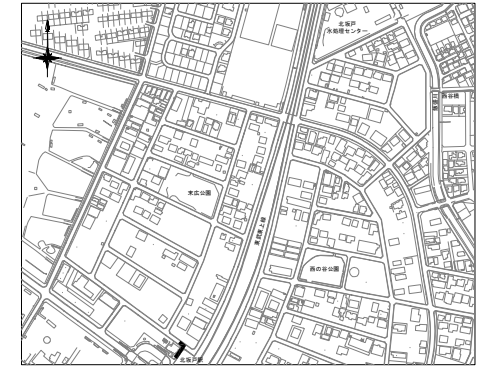
※ () 内は管心長を表す。

工名	給・配水管第146号布設替工事その18										
図面名称	配管詳細図(7)						作成年月	令和7年4月			
縮尺	図示					単位	m・mm				図面番号
局長	次長	課長	主幹	主査	主任	設計	写図	水道技術管理係	16		
									37		
事業主	坂戸、鶴ヶ島水道企業団										

配管詳細図(8) 縮尺 Free

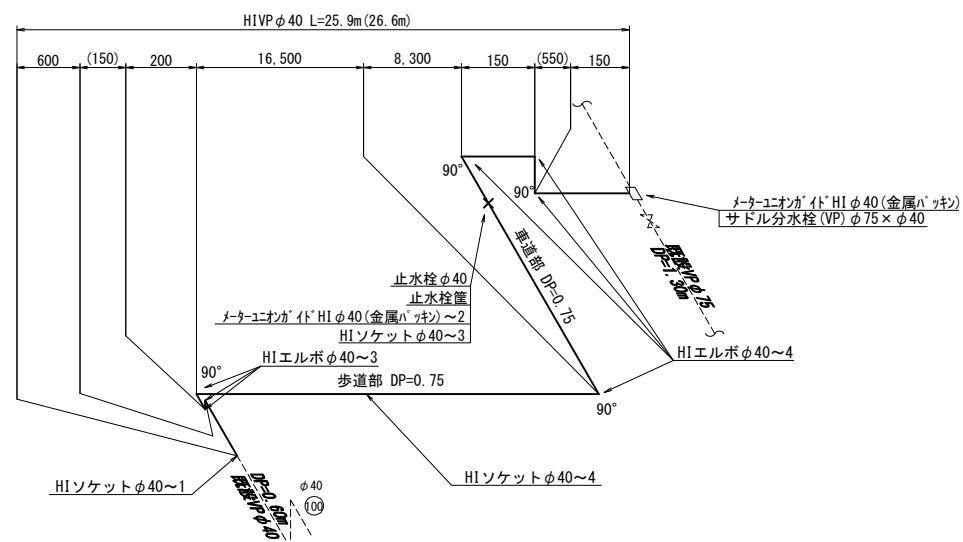


仮設給水平面図（１） 縮尺 1:500
（坂戸市末広町地内）



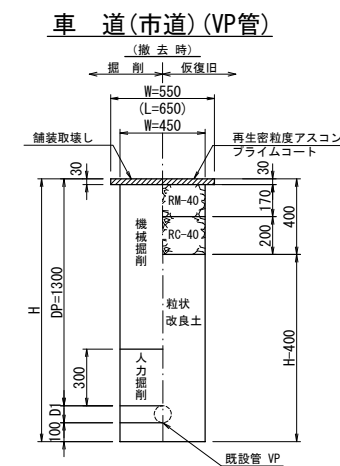
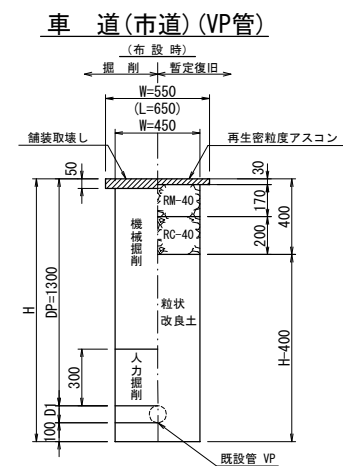
仮設給水配管図 縮尺 Free

詳細図 (A)

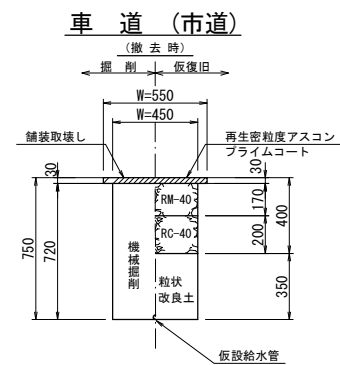
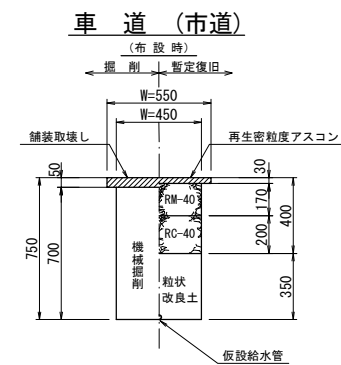


仮設給水管土工標準図 縮尺 1:20

サドル穿孔部

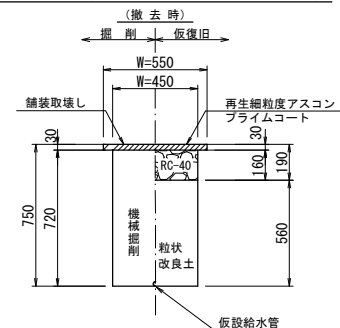
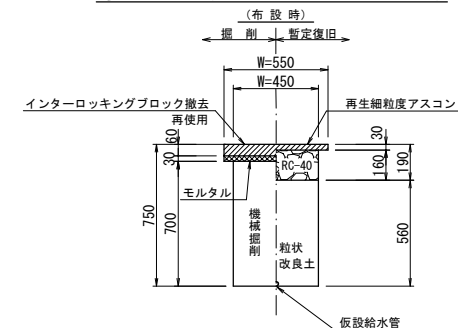


埋設部



歩 道（インターロッキング）

歩 道（インターロッキング）




※ () 内は管心長を表す。

給・配水管第146号布設替工事その18											
工名	仮設給水平面図・仮設給水配管図（1）										
図面番号	案内図										令和7年4月
縮尺	図示					単位	m・mm			図面番号 18 37	
局長	次長	課長	主幹	主査	主任	設計	写図	監製	水道技術 管理課		
事業主											
坂戸、鶴ヶ島水道企業団											

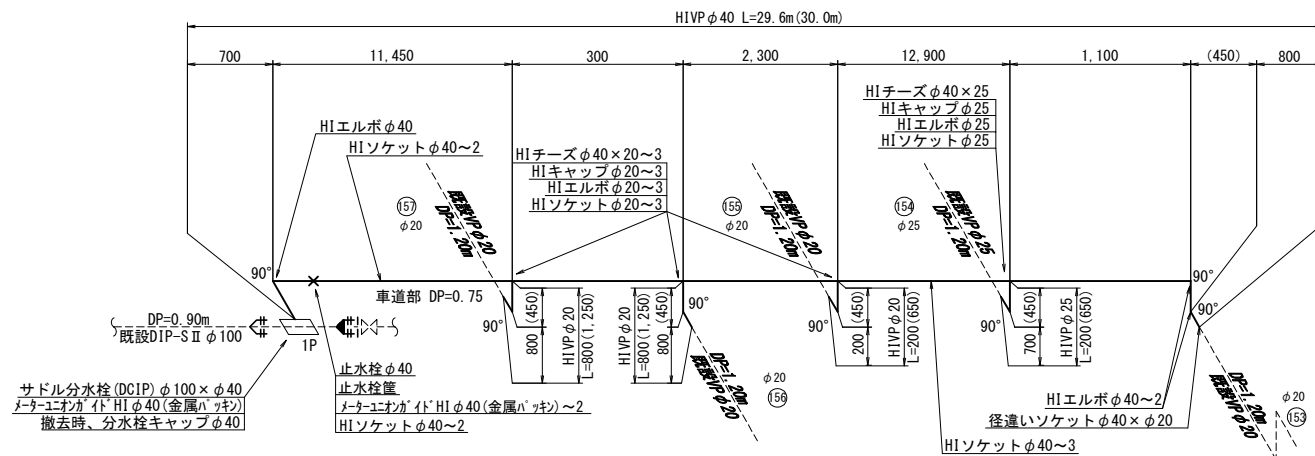
案内図

仮設給水平面図（２） 縮尺 1:500
（坂戸市芦山町地内）

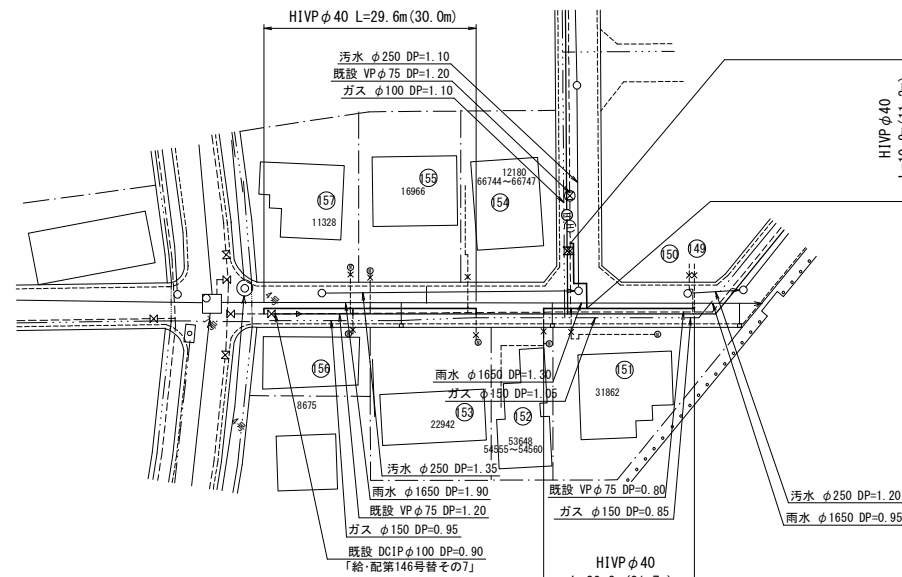
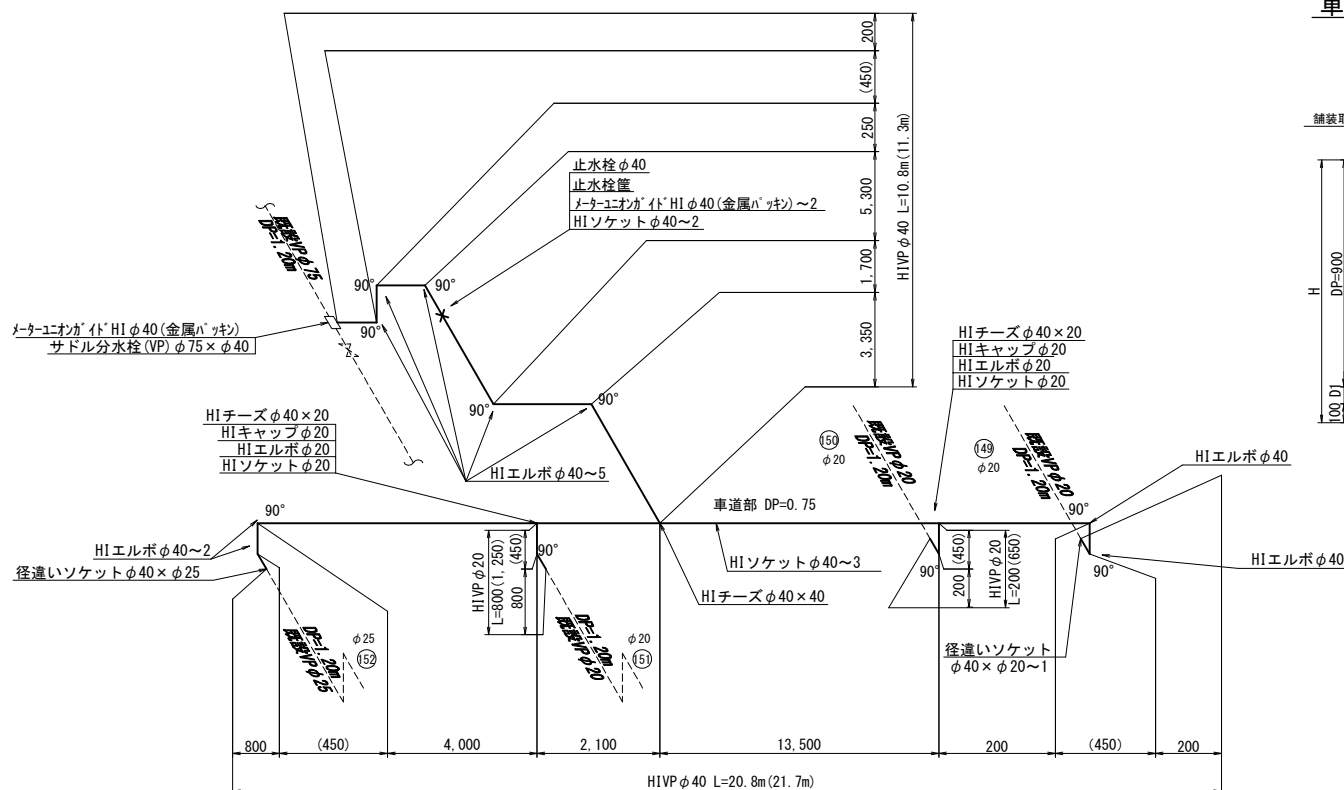


仮設給水配管図 縮尺 Free

詳細図 (A)

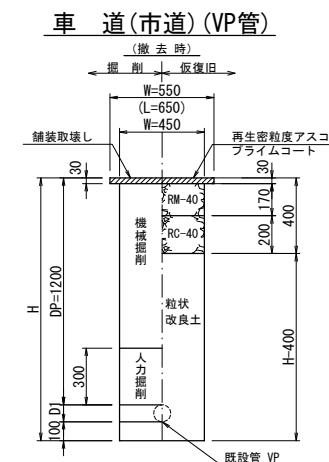
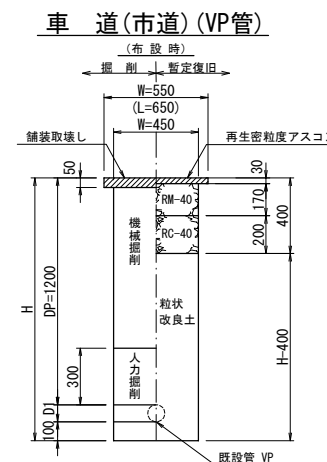
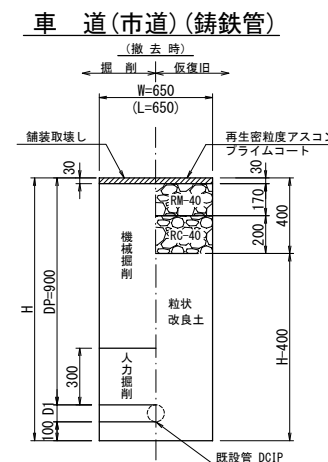
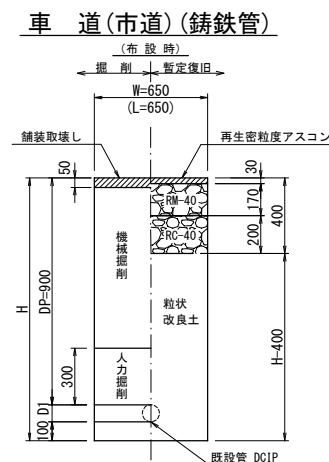


詳細図 (B)

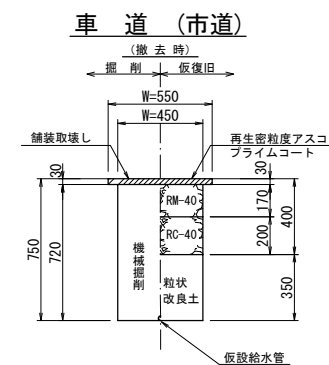
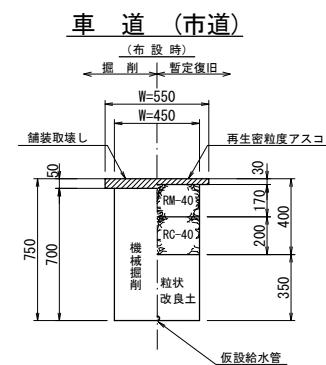


仮設給水管土工標準図 縮尺 1:20

サドル穿孔部



埋設部

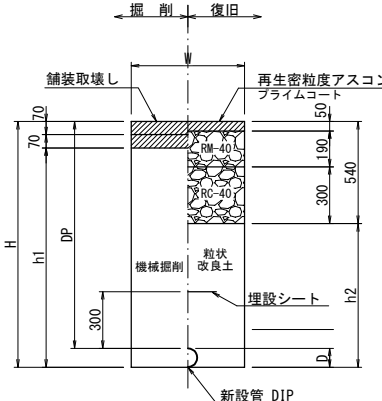


※ () 内は管心長を表す。

工 名	給・配水管第146号布設替工事その18										
図面 番号	仮設給水平面図・仮設給水配管図（2） 案内図							作成 年月		令和7年4月	
縮 尺	図 示				単 位		m・mm				図面番号
局長	次長	課長	主幹	主査	主任	設計	写 図	水道技術 管理 者	19	37	
事業主	坂戸・鶴ヶ島水道企業団										

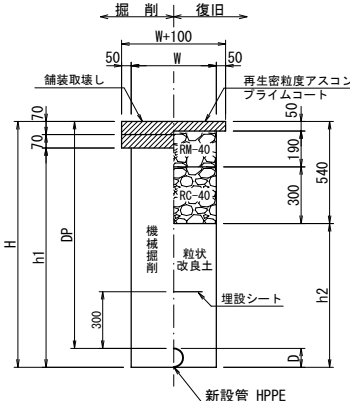
配水管布設土工標準図 縮尺 1:20

(新設管布設土工:DCIP路線



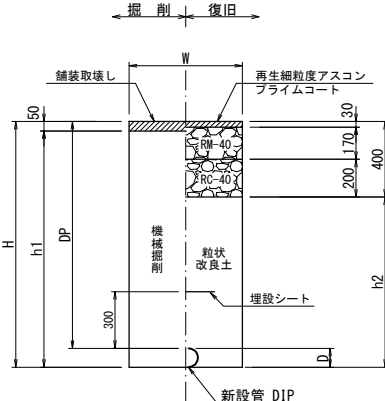
(単位:mm)							
	口径	DP	W	D	H	h1	h2
新設管布設(DIP-GX)	φ100	1050	600	120	1170	1030	630

(新設管布設土工:HPPE路線)



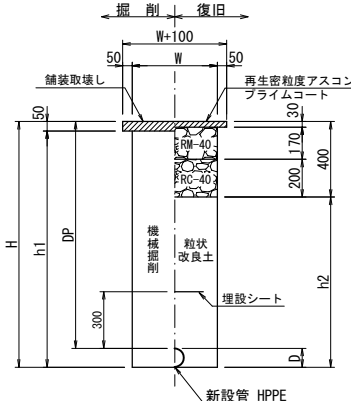
	口径	DP	W	D	H	h1	h2
新設管布設 (HPPE)	φ 100	1050	450	125	1175	1035	635
	φ 75	1050	450	90	1140	1000	600

(新設管布設土工:DCIP路綫



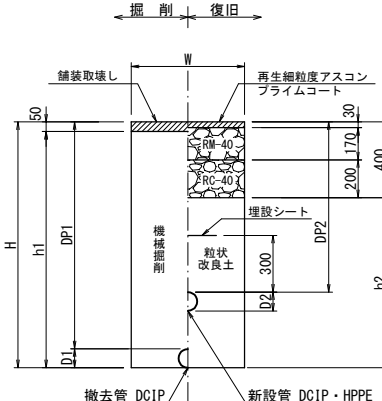
	口径	DP	W	D	H	h1	h2
新設管布設 (DCIP)	φ 150	850	600	170	1020	970	620

(新設管布設土工:HPPE路線



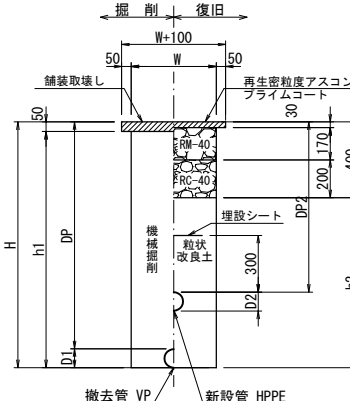
		(単位:mm)						
		口径	DP	W	D	H	h1	h2
新設管布設 (HPPE)	φ 100	850	450	125	975	925	575	
	φ 75	750	450	90	840	790	440	
	φ 75	850	450	90	940	890	540	
	φ 75	930	450	90	1020	970	620	
	φ 75	1050	450	90	1140	1090	740	
	φ 75	1150	450	90	1240	1190	840	
	φ 75	1300	450	90	1390	1340	990	
	φ 75	1400	450	90	1490	1440	1090	

(同時撤去土工:DCIP・HPPE路線)



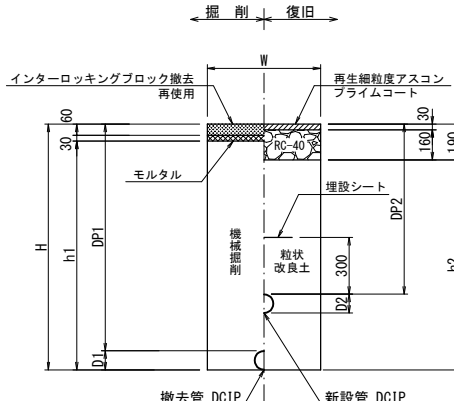
(単位:mm)									
	口径	DP1	DP2	W	D1	D2	H	h1	h2
既設管撤去 (DC1P)	φ150	900	900	700	170	170	1070	1020	670
新設管布設 (DC1P)	φ100	670	670	650	120	125	795	745	395
	φ100	900	900	650	120	125	1025	975	625
既設管撤去 (DC1P)	φ75～φ100	900	850	650	120	90	1020	970	620
新設管布設 (HPPE)	φ75～φ100	1000	850	650	120	90	1120	1070	720
	φ75～φ100	1200	850	650	120	90	1320	1270	920
	φ75	930	930	600	90	90	1020	970	620
	φ75	1300	1300	600	90	90	1390	1340	990

(同時撤去土工:HPPE路)



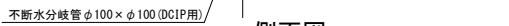
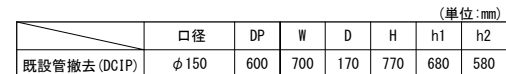
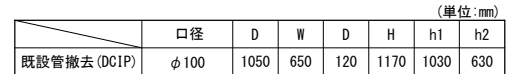
		(単位:mm)								
		口径	DP1	DP2	W	D1	D2	H	h1	h2
既設管撤去 (VP) 新設管布設 (HPPE)	φ 75	1200	850	450	90	90	1290	1240	890	
	φ 75	1200	1150	450	90	90	1290	1240	890	
	φ 75	800	1400	450	90	90	1490	1440	1090	

(同時撤去土工:DIP路

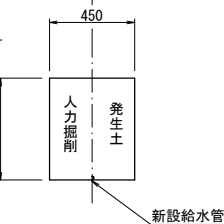
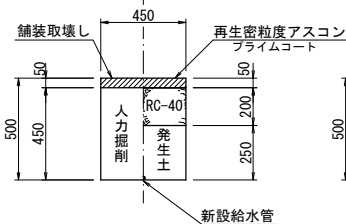
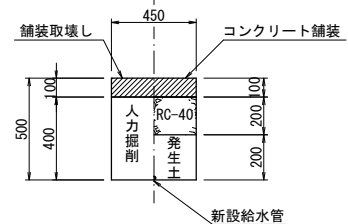
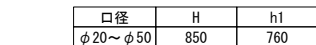
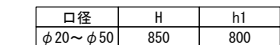
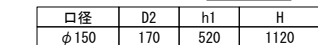
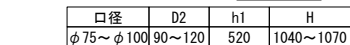


		(単位:mm)								
		口径	DP1	DP2	W	D1	D2	H	h1	h2
既設管撤去 (DC1P) 新設管布設 (DC1P)	φ 150	600	850	700	170	170	1020	930	830	
	φ 150	600	850	1100	170	170	1020	930	830	
	φ 150	900	850	700	170	170	1070	980	880	

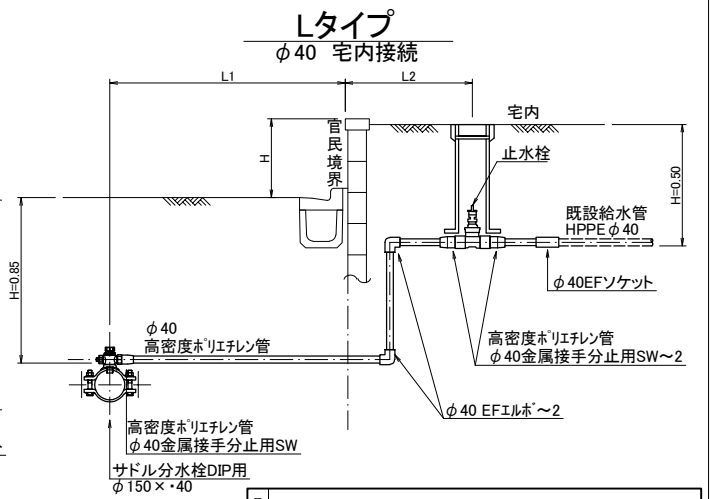
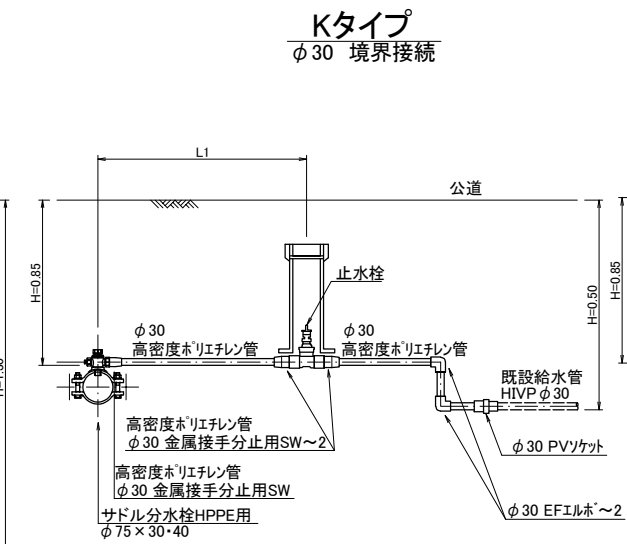
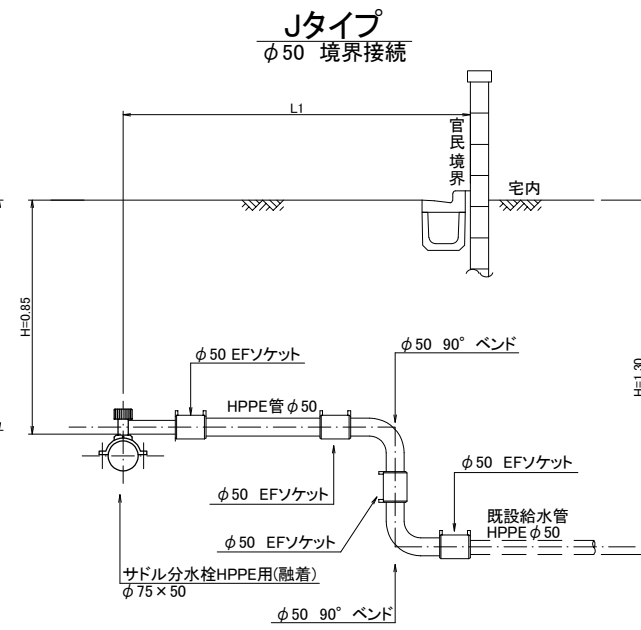
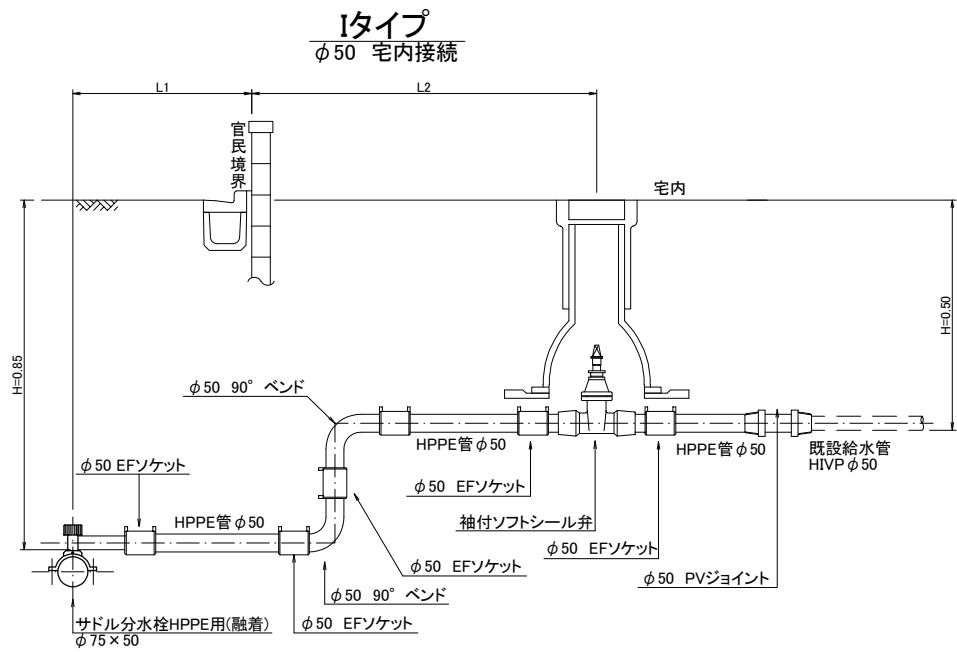
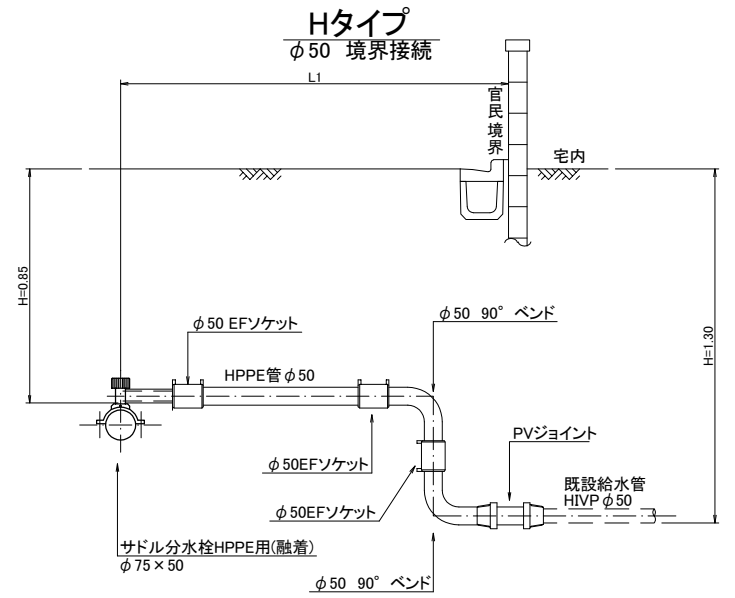
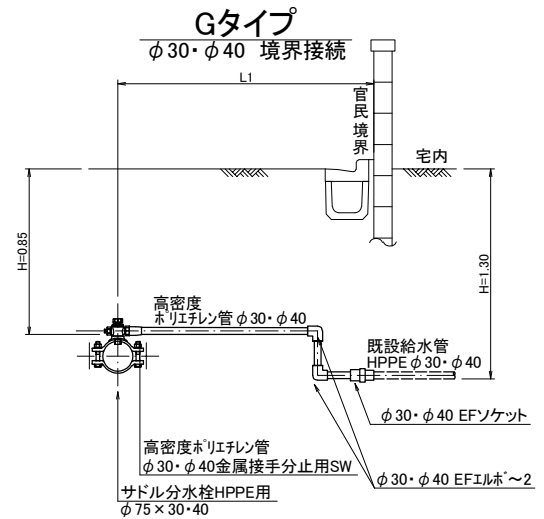
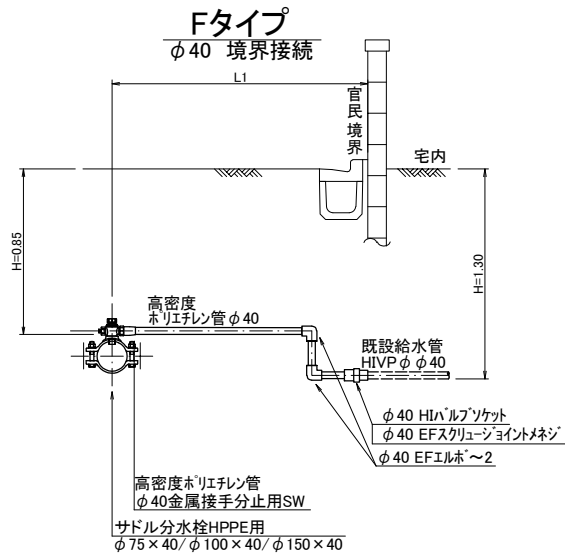
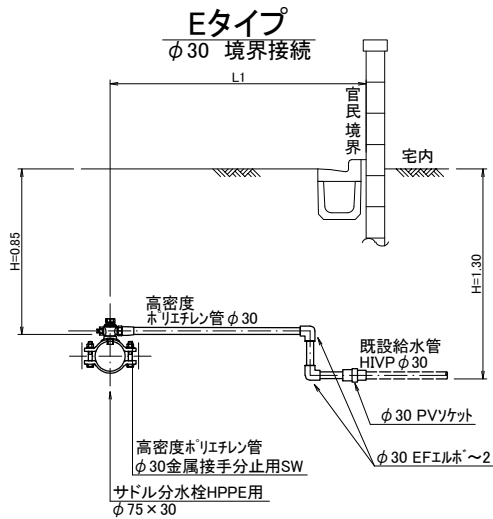
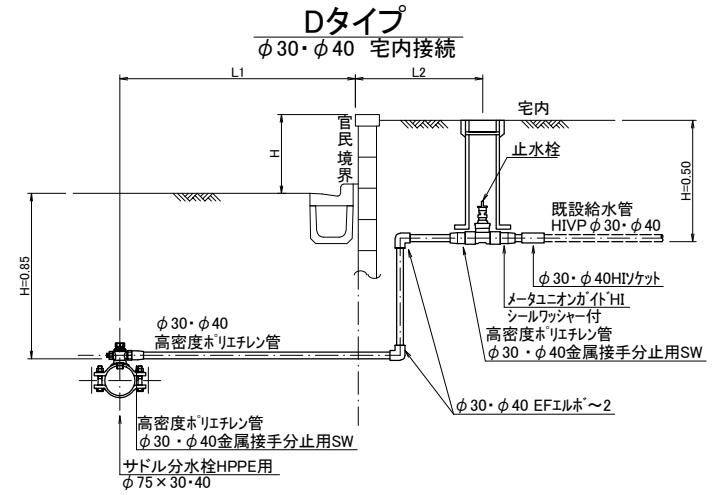
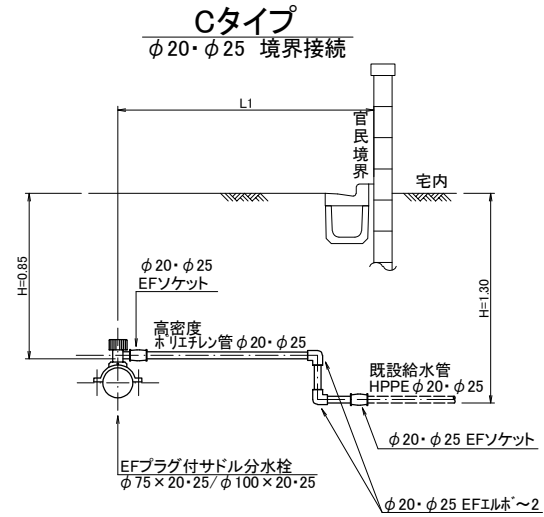
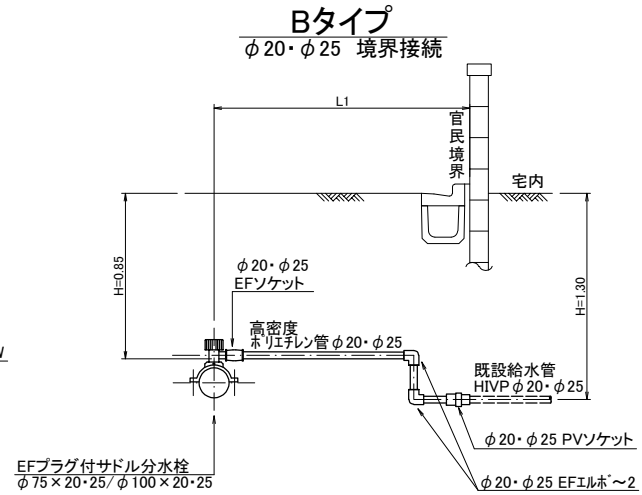
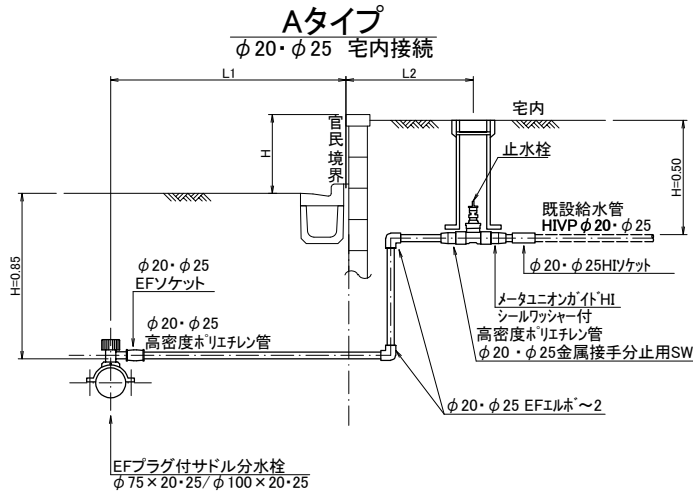
給・配水管第146号布設替工事その18												
説明名称		配水管布設土工標準図				作成年月		令和7年4月				
縮尺		1：20				単位		m・mm			図面番号	
局長		次長	課長	主幹	主査	主任	設計	写図	水道技術管理費	20 / 37		
事業主		坂戸・鶴ヶ島水道企業団										



工事名	給・配水管第146号布設替工事その18							
図面名称	既設管撤去土工標準圖 給水管土工標準圖 不排水割[字]管土工標準圖				作成年月	令和7年4月		
縮尺	1 : 20		単位	m・mm			図面番号	2 / 37
局長	次長	課長	主幹	主任	設計	写図	本図確認管理章	
事業主	<div style="text-align: center;"> 坂戸、鶴ヶ島水道企業団 </div>							



給水切替標準図 縮尺 Free



工事名	給・配水管第146号布設替工事その18										
図面名称	給水切替標準図						作成年月	令和7年4月			
縮尺	Free					単位	m・mm			図面番号	22 / 37
局長	次長	課長	主幹	主査	主任	設計	写図	水道技術管理係			
事業主	坂戸、鶴ヶ島水道企業団										

給水切替表(1)

番号	給水専番号	本管 口径	給水管 口径	タイプ	配管延長 [m]	4m以上 (車道)	歩道 L2[m]	土工(宅内)L2[m]			宅盤高 H[m]	鉛直 配管長	備考
								発生土	As	Co			
1	52075	75	20	A	4.9	3.7				0.8		0.4	
2	14452	75	25	B	4.2	3.7						0.5	
3	14392	75	25	B	4.2	3.7						0.5	
4	15738	75	25	B	4.2	3.7						0.5	
5	14492、15303	75	25	A	4.7	3.7			0.6			0.4	
6	15212	75	25	B	4.2	3.7						0.5	
7	7514	75	20	B	2.8	2.3						0.5	
8	14213	75	20	B	4.2	3.7						0.5	
9	7694	75	20	A	4.6	3.7			0.5			0.4	
10	70594	75	20	C	2.8	2.3						0.5	
11	10743	75	20	A	3.7	2.3		1.0				0.4	
12	7768	75	30	E	4.2	3.7						0.5	
13	7626	75	20	A	3.2	2.3		0.5				0.4	
14	8126	75	20	A	3.2	2.3				0.5		0.4	
15	13460	75	20	A	3.6	2.3				0.9		0.4	
16	50444	75	25	A	4.8	3.7				0.7		0.4	
17	40128	75	20	B	2.8	2.3						0.5	
18	35334、36019～36031	75	30	E	4.2	3.7						0.5	
19	22641	75	20	A	4.5	3.7				0.4		0.4	
20	23138	75	20	A	4.7	3.7				0.6		0.4	
21	7618	75	20	A	5.1	3.7		1.0				0.4	
22	37869	75	25	C	2.8	2.3						0.5	
23	40868、57317～57338	75	40	F	4.2	3.7						0.5	
24	11301、11302～11305	75	20	B	2.8	2.3						0.5	
25	34212	100	20	A	3.3	2.4		0.5				0.4	
26	23145	75	20	A	3.6	2.4		0.8				0.4	
27	41381	75	25	B	4.2	3.7						0.5	
28	8162	75	20	B	2.9	2.4						0.5	
29	74534	75	20	C	4.2	3.7						0.5	
30	74535	75	20	C	4.2	3.7						0.5	
31	72843	75	20	C	2.9	2.4						0.5	
32	74536	75	20	C	4.2	3.7						0.5	
33	7644	75	20	A	3.8	2.4				1.0		0.4	
34	74168	75	20	C	2.8	2.3						0.5	
35	14338、70469～70480	75	30	E	2.8	2.3						0.5	
36	12257、12064連合管	75	25	B	4.3	3.8						0.5	
37	7796	75	20	A	3.7	2.3		1.0				0.4	
38	25658	75	25	A	5.6	3.8				1.4		0.4	
39	7777	75	20	A	3.8	2.3				1.1		0.4	
40	7412	75	20	B	2.8	2.3						0.5	
41	4873	75	25	B	2.8	2.3						0.5	
42	8699	75	20	A	3.3	2.3				0.6		0.4	
43	64384～64389	75	40	D	3.3	2.3			0.6			0.4	
44	7564	75	20	B	4.3	3.8						0.5	
45	45357連合管	75	30	D	6.9	3.8			2.7			0.4	
46	21179	75	25	B	4.3	3.8						0.5	
47	28538	75	25	A	4.6	3.8		0.4				0.4	
48	12896	75	20	A	3.7	2.3		1.0				0.4	
49	12214	75	20	B	2.8	2.3						0.5	
50	7142	75	20	A	4.7	3.8		0.5				0.4	

番号	給水専番号	本管 口径	給水管 口径	タイプ	配管延長 [m]	4m以上 (車道)	歩道 L2[m]	土工(宅内)L2[m]			宅盤高 H[m]	鉛直 配管長	備考
								発生土	As	Co			
51	65784	75	20	B	2.8	2.3						0.5	
52	12953	75	20	B	2.8	2.3						0.5	
53	7516	75	20	B	2.8	2.3						0.5	
54	7340	100	20	A	3.0	1.5		1.1				0.4	
55	8712	100	20	A	5.8	4.5		0.9				0.4	
56	8692	75	20	B	4.1	3.6						0.5	
57	7879	75	20	A	3.0	2.4			0.2			0.4	
58	72612	75	20	C	2.9	2.4						0.5	
59	不明(台帳あり)	75	25	B	4.1	3.6						0.5	
60	69866	75	40	G	2.9	2.4						0.5	
61	46781	75	25	A	4.6	3.6				0.6		0.4	
62	不明	75	20	B	4.1	3.6						0.5	
63	8532	75	20	A	5.8	3.8		1.0			0.3	0.7	
64	8219	75	20	B	4.3	3.8						0.5	
65	16954	75	20	B	4.3	3.8						0.5	
66	46128	75	20	B	2.7	2.2						0.5	
67	30630	75	25	A	3.7	2.2		1.1				0.4	
68	57848,57849～57863	75	30	D	3.4	2.2			0.8			0.4	
69	21166～21177	75	30	E	2.7	2.2						0.5	
70	不明	75	20	C	2.8	2.3						0.5	
71	不明	75	20	C	2.8	2.3						0.5	
72	不明	75	20	C	2.8	2.3						0.5	
73	29019	75	20	B	4.3	3.8						0.5	
74	不明	75	20	B	2.8	2.3						0.5	
75	10579、37731	75	40	F	2.8	2.3						0.5	
76	68048	75	20	B	2.9	2.4						0.5	
77	32407	75	20	B	4.4	3.9						0.5	
78	74640	75	20	C	2.6	2.1						0.5	
79	不明	75	20	B	4.4	3.9						0.5	
80	不明(台帳あり)	75	25	B	4.4	3.9						0.5	
81	23575	75	40	F	2.6	2.1						0.5	
82	24109～24114	75	40	F	2.6	2.1						0.5	
83	不明	75	25	B	2.6	2.1						0.5	
84	72367連合管	75	30	G	4.4	3.9						0.5	
85	不明	75	30	E	2.6	2.1						0.5	
86	34075	75	25	B	2.0	1.5						0.5	
87	43337	75	25	A	2.9	1.5			1.0			0.4	
88	4339	75	40	D	3.0	1.5			1.1			0.4	
89	不明(坂戸ガス)	75	25	A	5.6	4.5			0.7			0.4	
90	28244、74356	75	25	B	5.0	4.5						0.5	
91	7278連合管	75	50	H	2.0	1.5						0.5	
92	不明	75	25	B	2.8	2.3						0.5	
93	7569	75	40	D	2.8	1.5		0.3			0.3	0.7	
94	5167	75	40	G	2.8	2.3						0.5	
95	70118	75	20	A	5.1	3.7			1.0			0.4	
96	7341	75	40	D	2.7	2.0		0.3				0.4	
97	不明	75	25	B	4.2	3.7						0.5	
98	69532	75	25	C	2.8	2.3						0.5	
99	8859等連合管	75	25	A	5.1	3.7			1.0			0.4	
100	38204,72016	150	40	L	4.2		3.4		0.4			0.4	

工事名	給・配水管第146号布設替工事その18										
図面名称	給 水 切 替 表 (1)					作成年月	令和7年4月				
縮 尺	Free					単 位	m・mm				図面番号
局長	次長	課長	主幹	主査	主任	設計	写図	水道技術 管理員	2/3		
									3/7		
事業主	坂戸・鶴ヶ島水道企業団										

給水切替表(2)

番号	給水専番号	本管 口径	給水管 口径	タイプ	配管延長 [m]	4m以上 (車道)	歩道 L2[m]	土工(宅内)L2[m]			宅盤高 H[m]	鉛直 配管長	備考
								発生土	As	Co			
101	43135	75	30	E	4.5	4.0						0.5	
102	11263.69132～69137	75	25	B	2.6	2.1						0.5	
103	15714	75	40	F	4.4	3.9						0.5	
104	16962	75	20	A	5.2	3.9				0.9		0.4	
105	11941	75	20	A	5.1	3.9		0.8				0.4	
106	12469	75	25	A	3.4	2.1				0.9		0.4	
107	11738	75	20	B	4.4	3.9						0.5	
108	14038連合管	75	25	B	2.6	2.1						0.5	
109	73329	75	20	C	4.4	3.9						0.5	
110	15018	75	20	B	4.4	3.9						0.5	
111	24312	75	40	F	2.6	2.1						0.5	
112	12484	75	20	A	5.3	3.9		1.0				0.4	
113	24313	75	25	C	2.6	2.1						0.5	
114	24314	75	25	C	2.6	2.1						0.5	
115	16958	75	20	A	4.7	3.9		0.4				0.4	
116	24315	75	25	C	2.6	2.1						0.5	
117	14523連合管	75	20	B	4.4	3.9						0.5	
118	15216	75	30	E	2.6	2.1						0.5	
119	不明	75	20	B	3.0	2.5						0.5	
120	19857	75	20	B	3.0	2.5						0.5	
121	64155	75	20	A	3.6	2.5				0.7		0.4	
122	14501	75	20	A	3.8	2.5				0.9		0.4	
123	4126	75	50	I	7.5	3.3				3.8		0.4	
124	15522	75	20	A	3.2	2.5				0.3		0.4	
125	68955	75	20	A	3.5	2.5				0.6		0.4	
126	34677	75	20	A	4.0	2.5				1.1		0.4	
127	譲5	75	30	K	10.1	9.6						0.5	
128	18924	75	20	B	2.9	2.4						0.5	
129	12106	75	20	B	2.9	2.4						0.5	
130	17354	75	20	A	3.7	2.4				0.9		0.4	
131	20454.65630	75	25	A	3.4	2.4				0.6		0.4	
132	16584	75	20	B	4.2	3.7						0.5	
133	11011	75	20	A	3.5	2.4				0.7		0.4	
134	13497	75	20	B	2.9	2.4						0.5	
135	13317	75	20	A	5.2	3.7				1.1		0.4	
136	12971	75	20	B	2.9	2.4						0.5	
137	15964	75	20	A	5.0	3.7				0.9		0.4	
138	10094	75	20	A	3.7	2.4				0.9		0.4	
139	15790	75	20	A	5.0	3.7				0.9		0.4	
140	8898	75	20	B	2.9	2.4						0.5	
141	22756	75	20	A	5.0	3.7				0.9		0.4	
142	11390	75	20	B	4.5	4.0						0.5	
143	不明	75	50	J	2.6	2.1						0.5	
144	不明	75	20	C	3.0	2.5						0.5	
145	不明	75	20	C	2.9	2.4						0.5	
146	不明	75	20	C	2.9	2.4						0.5	
147	不明	75	20	C	2.9	2.4						0.5	
148	不明	75	20	C	2.9	2.4						0.5	
149	不明	75	20	C	4.7	4.2						0.5	
150	不明	75	20	C	5.2	4.7						0.5	

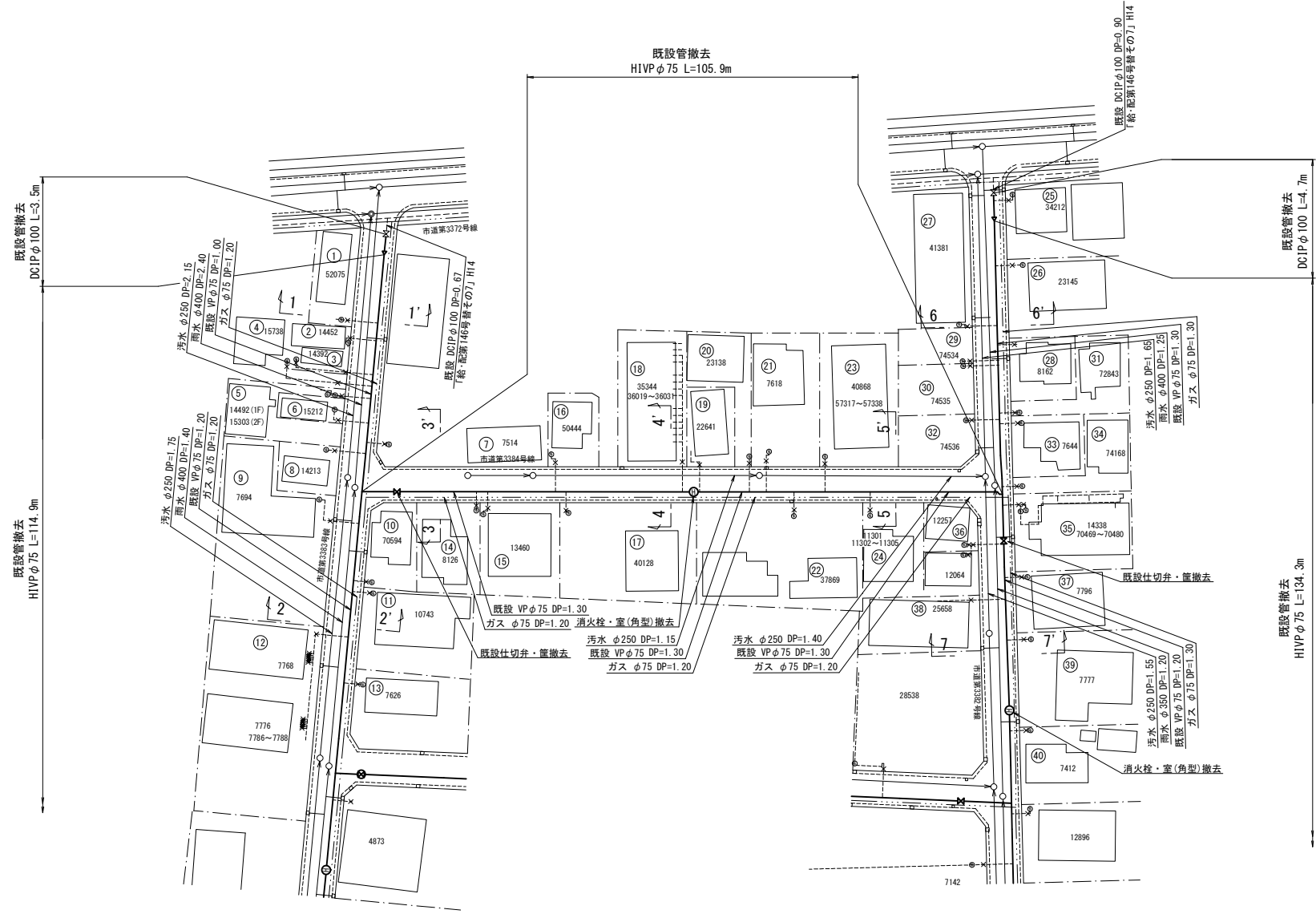
番号	給水専番号	本管 口径	給水管 口径	タイプ	配管延長 [m]	4m以上 (車道)	歩道 L2[m]	土工(宅内)L2[m]			宅盤高 H[m]	鉛直 配管長	備考
								発生土	As	Co			
151	31862	75	20	B	2.3	1.8						0.5	
152	53648、54555～54560	75	25	A	2.7	1.8				0.5		0.4	
153	22942	75	20	A	3.2	1.8		1.0				0.4	
154	66744	75	25	A	5.3	4.2				0.7		0.4	
155	16966	75	20	B	4.7	4.2						0.5	
156	8675	75	20	B	2.3	1.8						0.5	
157	11328	75	20	A	5.6	4.2		1.0				0.4	
158	不明	75	20	C	5.1	4.6						0.5	
159	不明	75	20	C	5.1	4.6						0.5	

集計

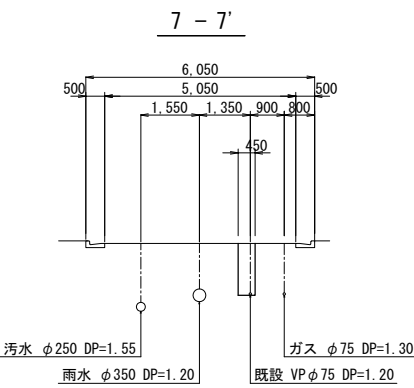
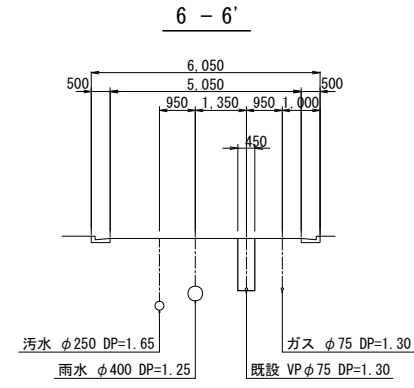
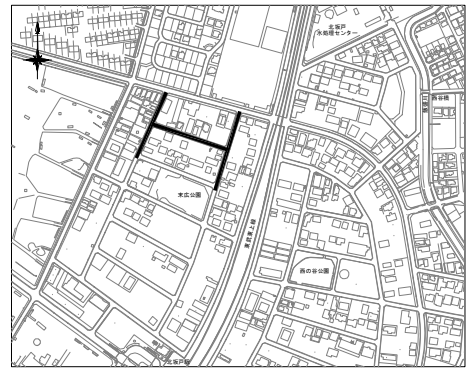
口径[mm]	配管延長 [m]	4m以上 (車道) L1[m]	歩道 L2[m]	土工(宅内)L2[m]			地盤高 H[m]	鉛直 配管長
				発生土	As	Co		
φ20・φ25	498.8	395.4		15.0	5.0	22.1	0.3	61.0
φ30・φ40	89.3	67.8	3.4	0.6	5.6		0.3	11.6
φ50	12.1	6.9				3.8		1.4
計	600.2	470.1	3.4	15.6	10.6	25.9	0.6	74.0

工事名	給・配水管第146号布設替工事その18											
図面名称	給 水 切 替 表 (2)					作成年月	令和7年4月					
縮 尺	Free					単 位	m・mm					図面番号
局長	次長	課長	主幹	主査	主任	設計	写真	本図技術 管理 章		24	37	
事業主	坂戸・鶴ヶ島水道企業団											

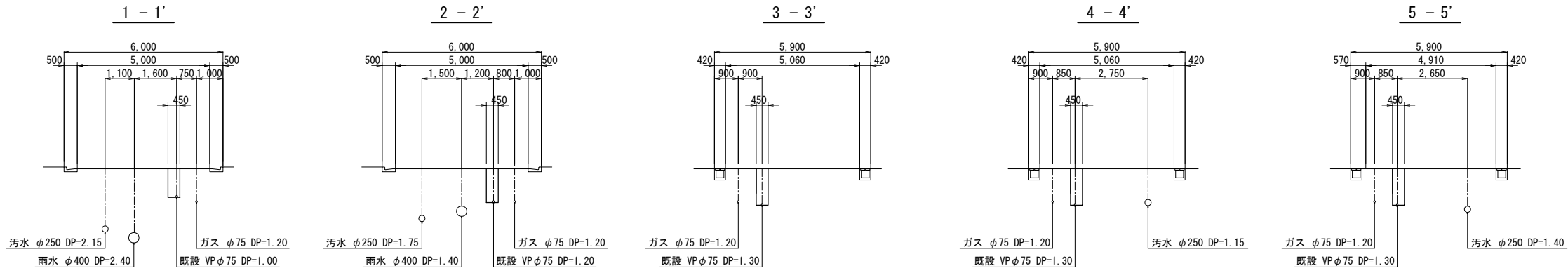
撤去平面図(1) 縮尺 1:500
(坂戸市末広町地内)



案内図



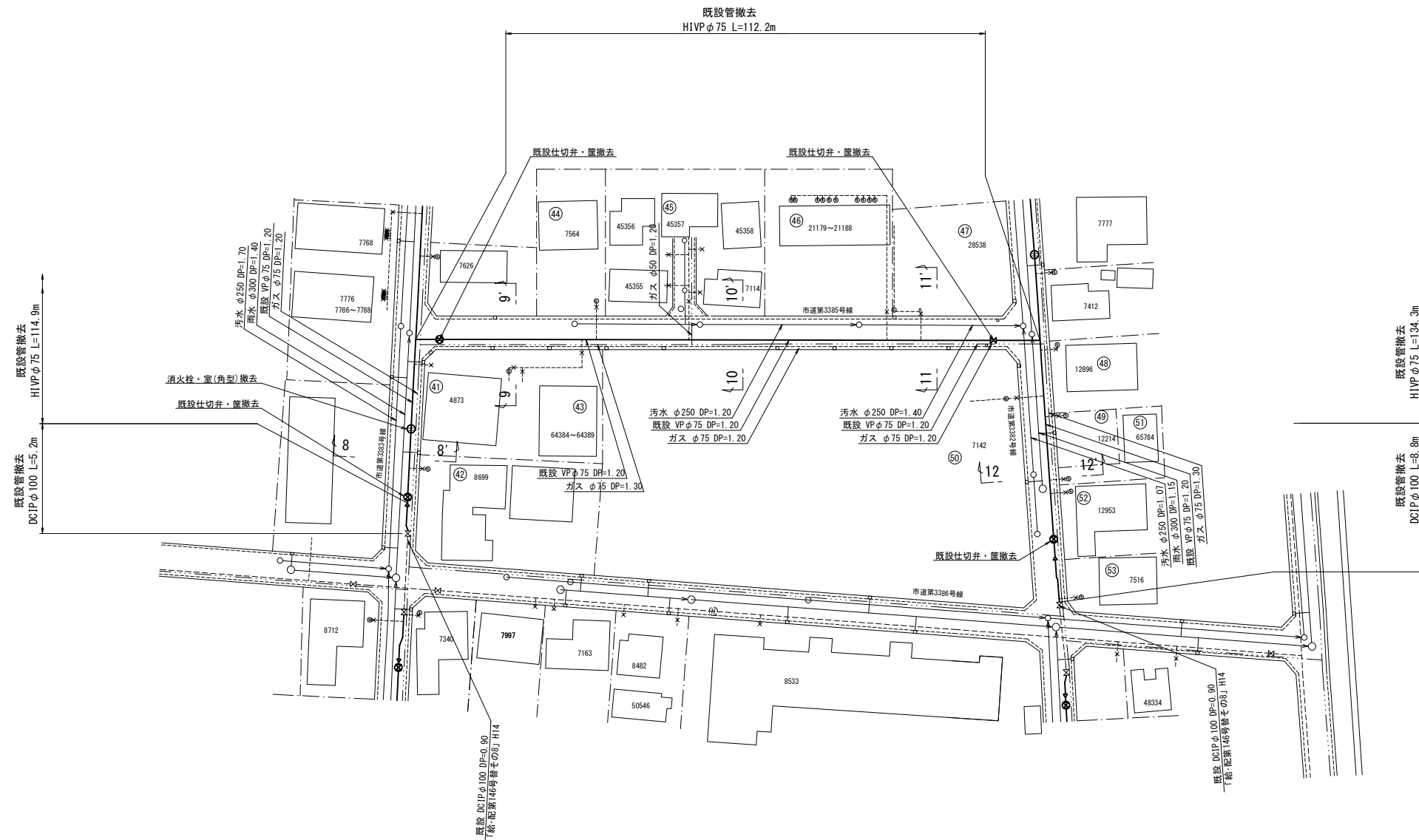
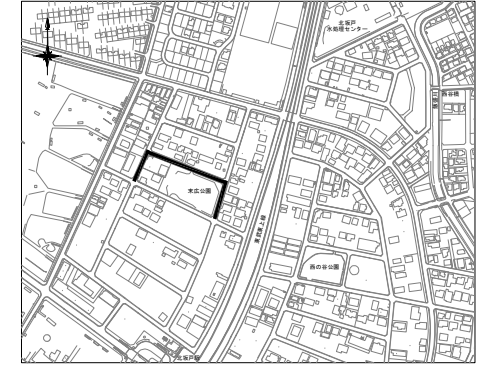
断面図(1) 縮尺 1:100



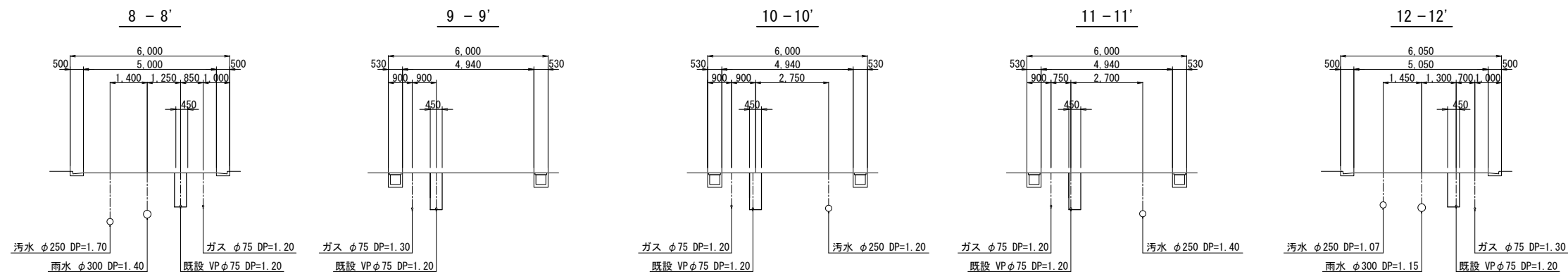
工事名	給・配水管第146号布設替工事その18				
図面名称	撤去平面図(1) 案内図		作成年月	令和7年4月	
縮尺	図示	単位	m・mm		図面番 25 37
局長	次長	課長	主幹	主査	
事業主	坂戸、鶴ヶ島水道企業団				

撤去平面図(2) 縮尺 1:500
(坂戸市末広町地内)

案内図



断面図(2) 縮尺 1:100

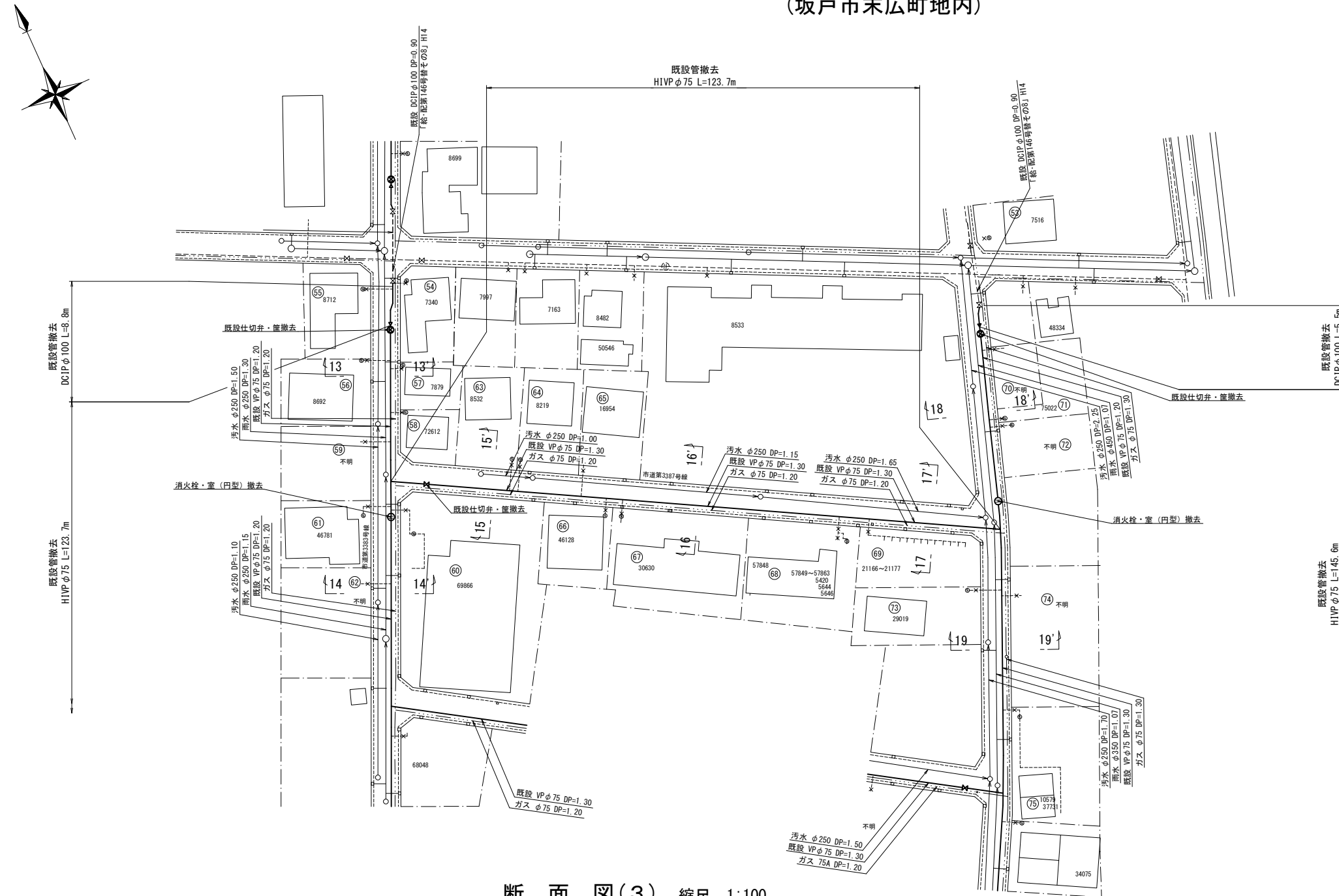
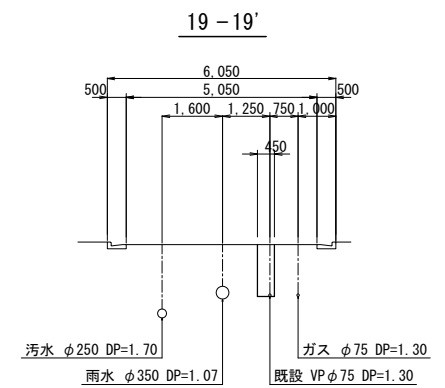
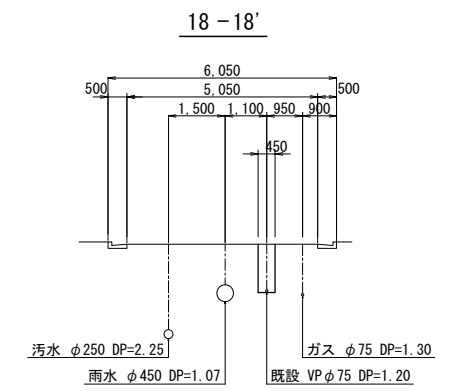
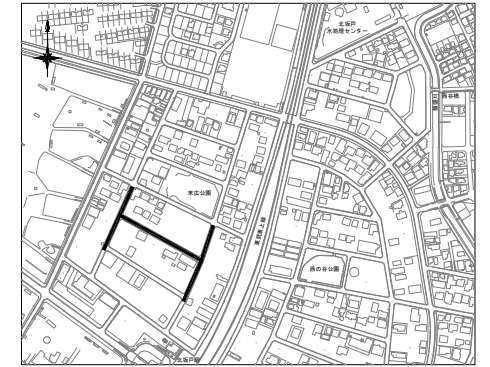


※ () 内は管心長を表す。

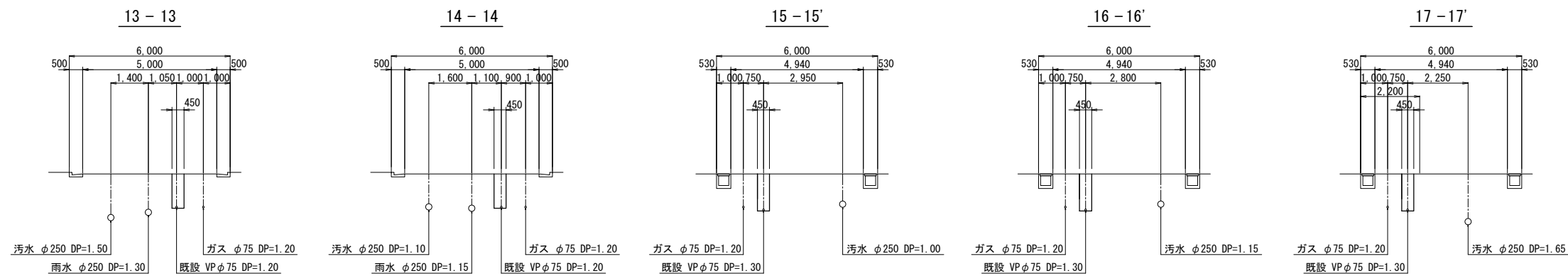
工名	給・配水管第146号布設替工事その18										
図面名称	撤去平面図(2) 案内図					作成年月	令和7年4月				
縮尺	図示					単位	m・mm				
局長	次長	課長	主幹	主査	主任	設計	写図	水道技術 管理官	<div style="border: 1px solid black; padding: 5px; display: inline-block;"> 図面番号 26 / 37 </div>		
事業主	坂戸、鶴ヶ島水道企業団										

撤去平面図(3) 縮尺 1:500
(坂戸市末広町地内)

案内図



断面図(3) 縮尺 1:100

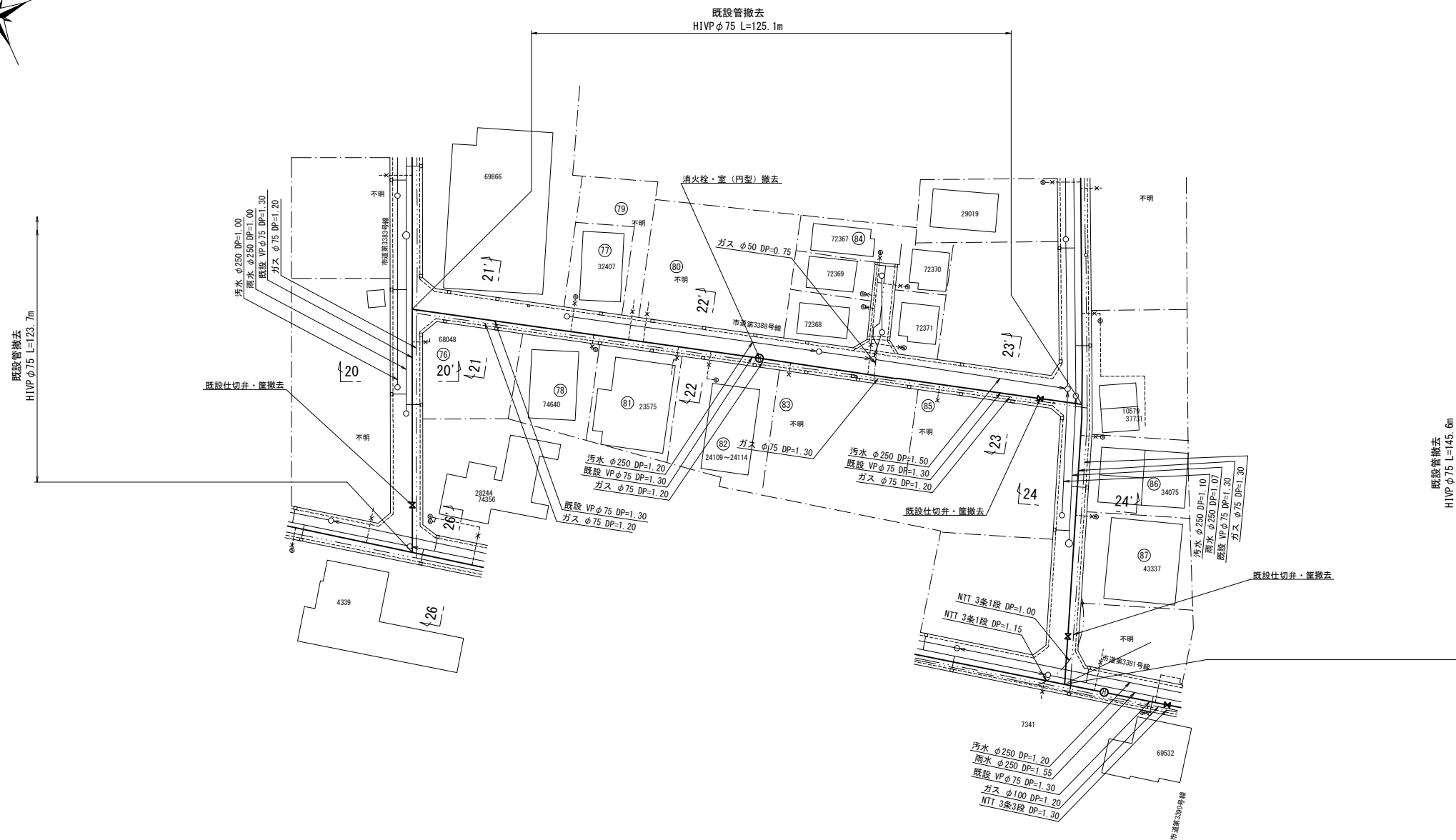
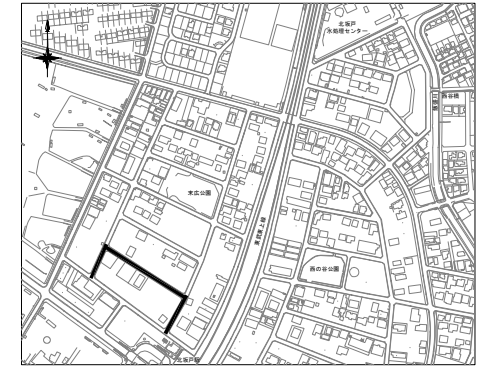


※ () 内は管心長を表す。

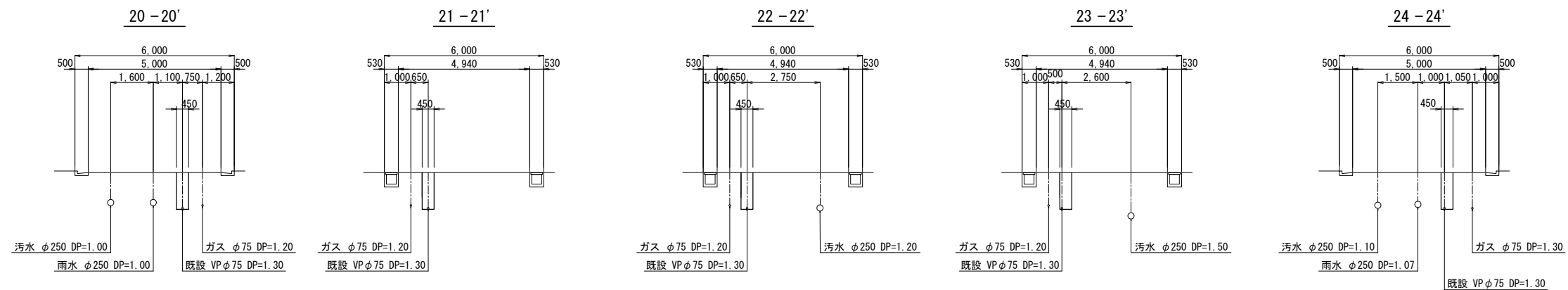
工名	給・配水管第146号布設替工事その18										
図面名称	撤去平面図(3) 案内図					作成年月	令和7年4月				
縮尺	図示					単位	m・mm				
局長	次長	課長	主幹	主査	主任	設計	写図	水道技術 管理官	<div style="border: 1px solid black; padding: 5px; display: inline-block;"> 図面番号 27 / 37 </div>		
事業主	坂戸、鶴ヶ島水道企業団										

撤去平面図(4) 縮尺 1:500
(坂戸市末広町地内)

案内図




断面図(4) 縮尺 1:100



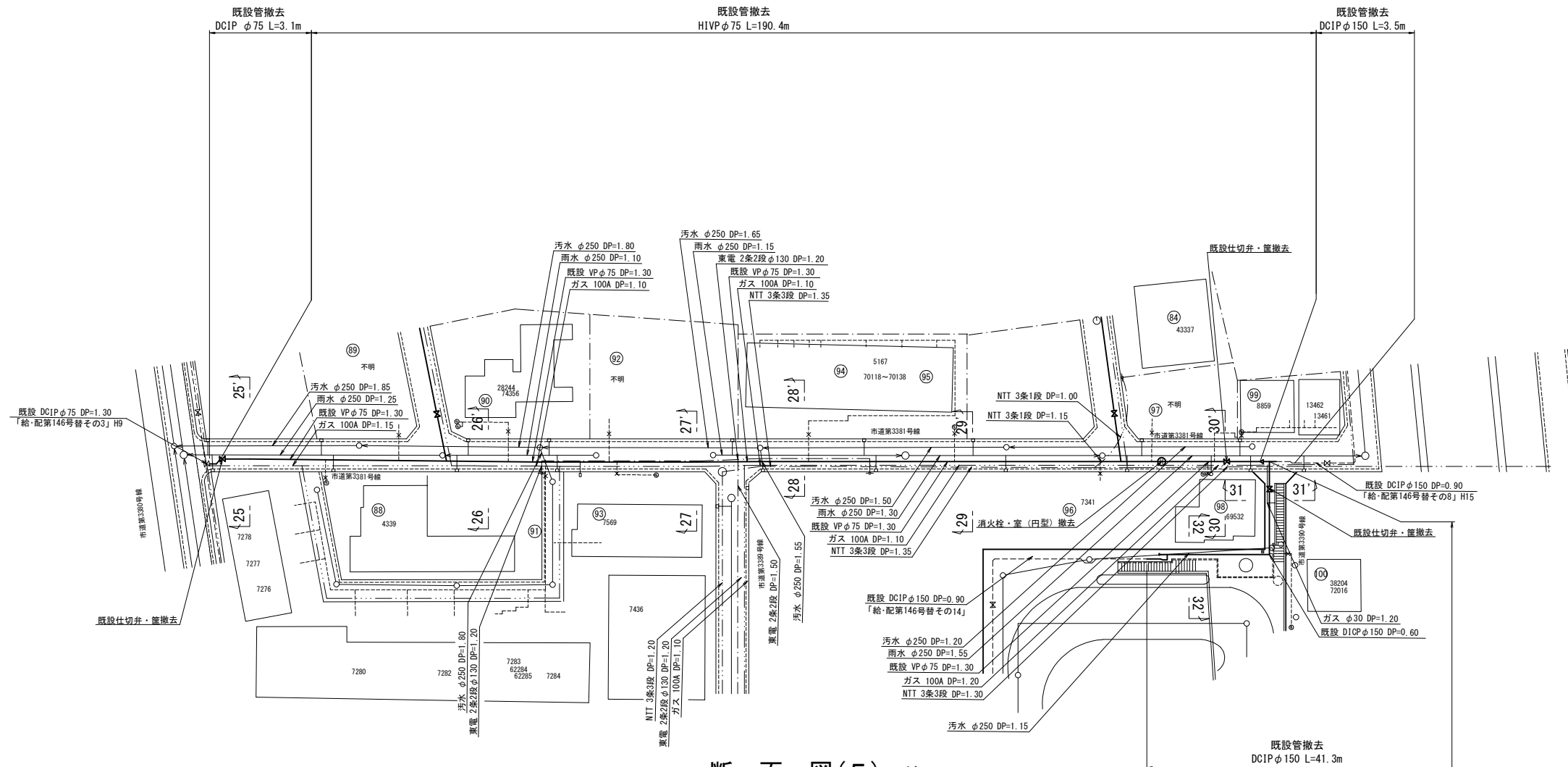
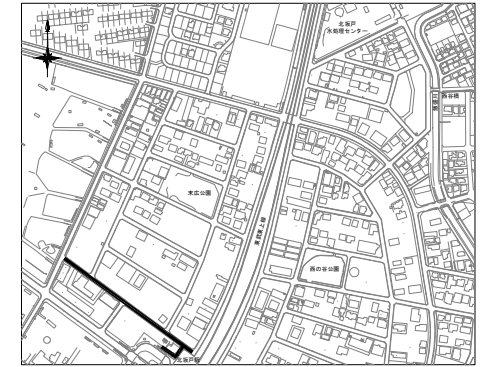
※ () 内は管心長を表す。

工名	給・配水管第146号布設替工事その18											
図面名称	撤去平面図(4) 案内図					作成 年月	令和7年4月					図面番号 28 37
縮尺	図示					単位	m・mm					
局長	次長	課長	主幹	主査	主任	設計	写図	水道技術 管理官				
事業主	坂戸、鶴ヶ島水道企業団											

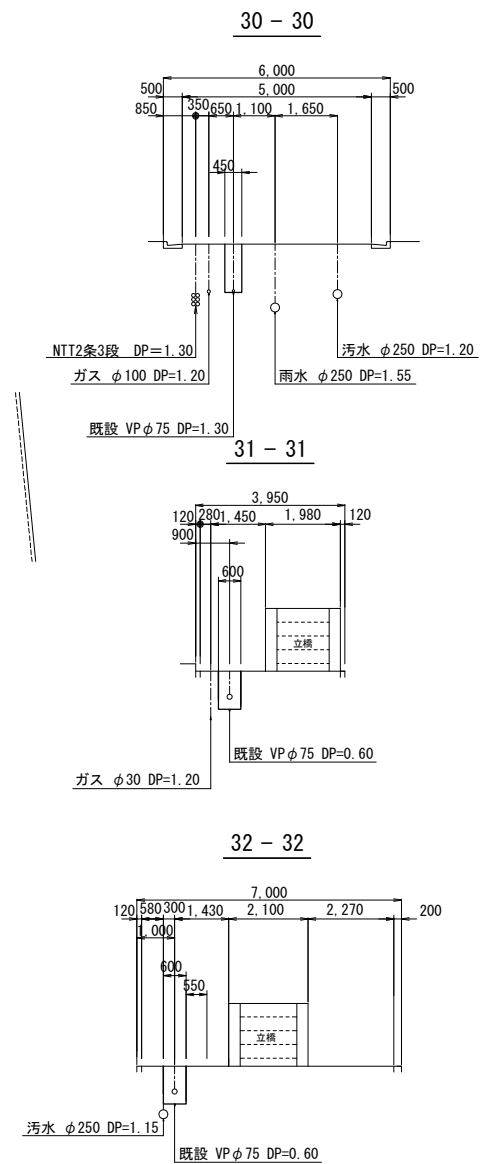
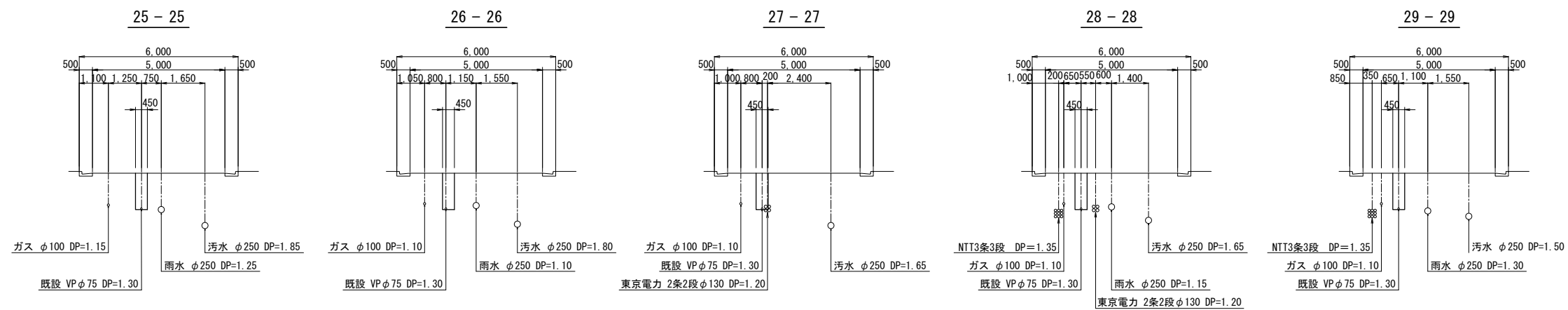
撤去平面図(5) 縮尺 1:500
(坂戸市末広町地内)



案内図




断面図(5) 縮尺 1:100



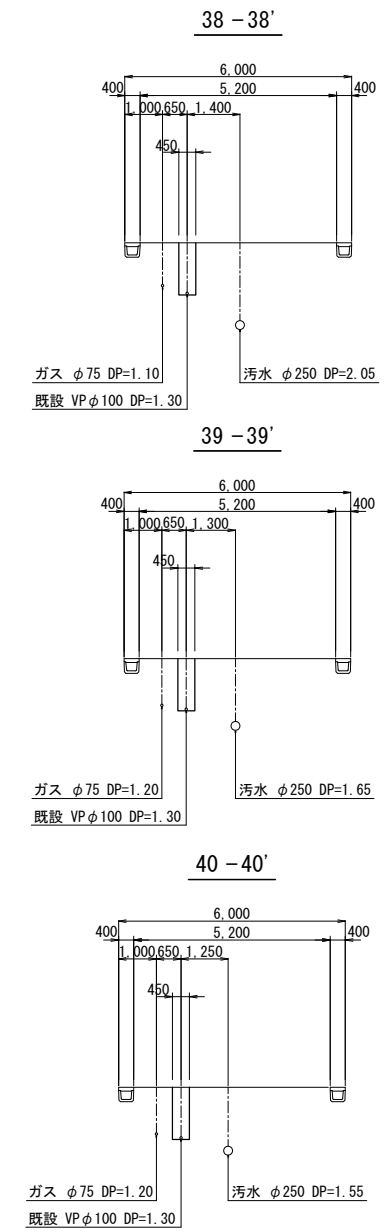
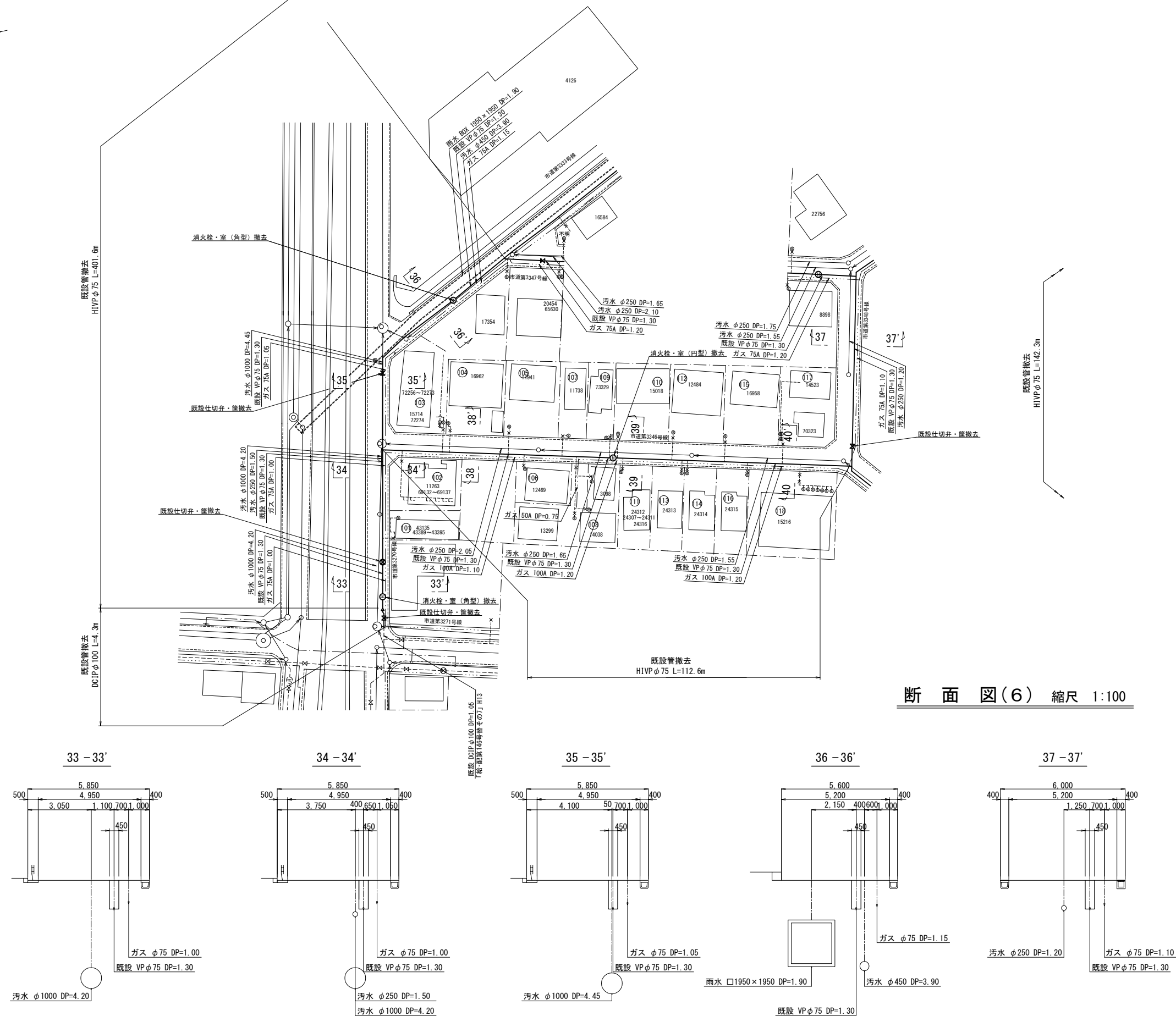
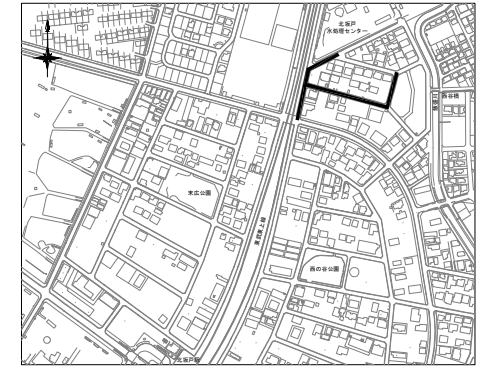
※ () 内は管心長を表す。

工名	給・配水管第146号布設替工事その18										
図面名称	撤去平面図(5) 案内図					作成年月	令和7年4月				
縮尺	図示					単位	m・mm				
局長	次長	課長	主幹	主査	主任	設計	写図	水道技術 管理官	<div style="border: 1px solid black; padding: 5px; display: inline-block;"> 図面番号 <div style="display: flex; justify-content: space-between; align-items: center;"> 29 37 </div> </div>		
事業主	坂戸、鶴ヶ島水道企業団										

撤去平面図(6) 縮尺 1:500
(坂戸市芦山町地内)



案内図



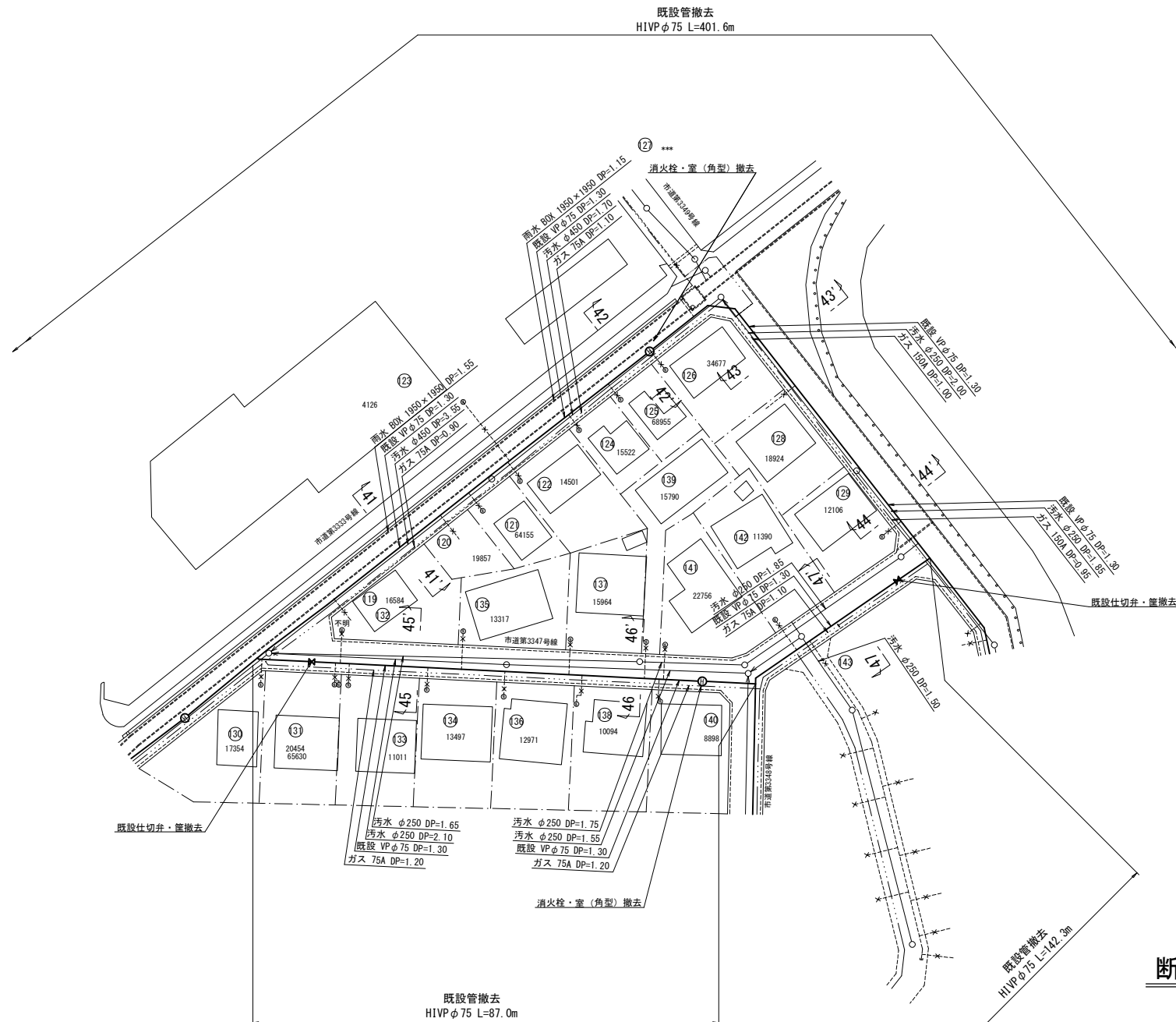
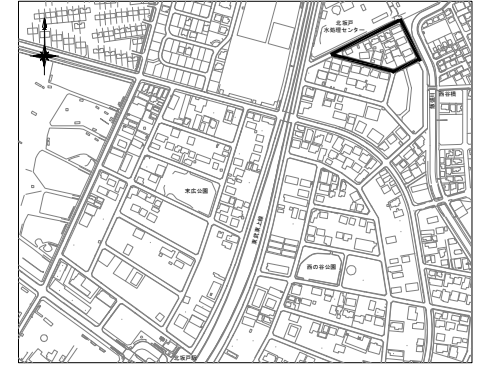
※ () 内は管心長を表す。

工名	給・配水管第146号布設替工事その18										
図面名称	撤去平面図(6) 案内図					作成年月	令和7年4月				
縮尺	図示					単位	m・mm				
局長	次長	課長	主幹	主査	主任	設計	写図	水道技術 管理官	<div style="border: 1px solid black; padding: 5px; display: inline-block;"> 30 37 </div>		
事業主	坂戸、鶴ヶ島水道企業団										

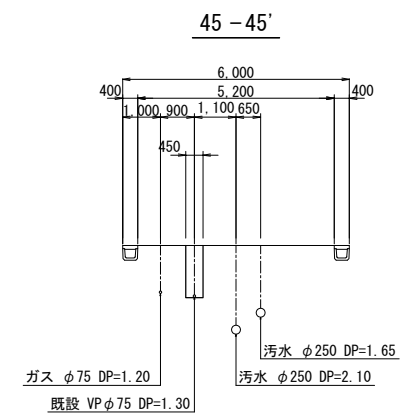
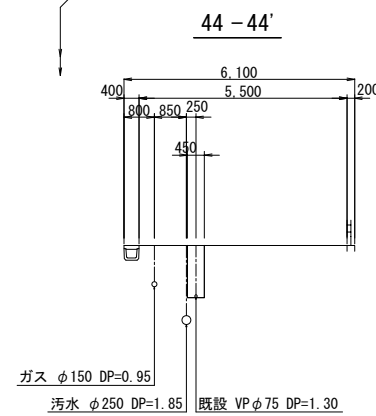
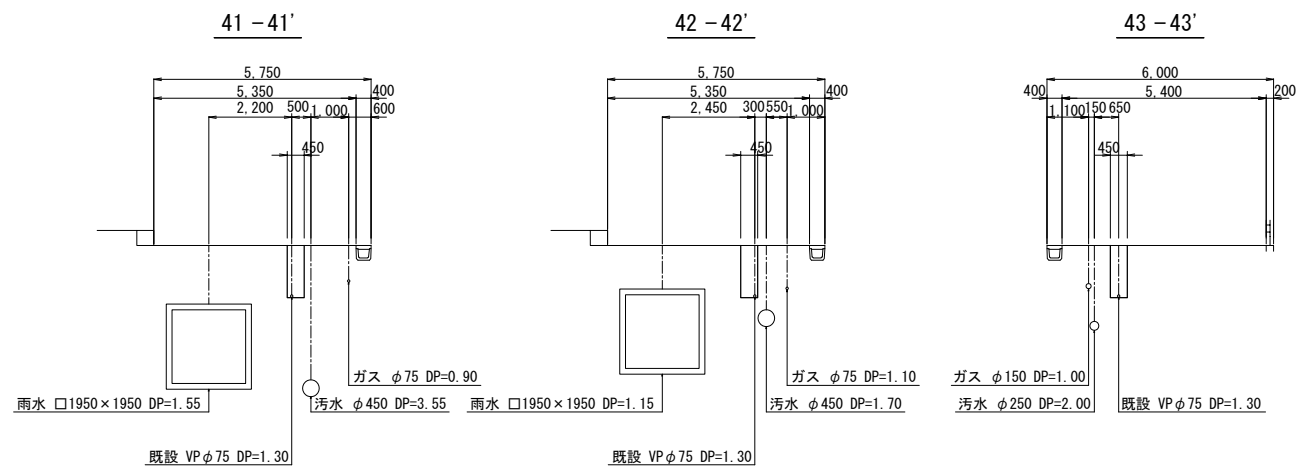
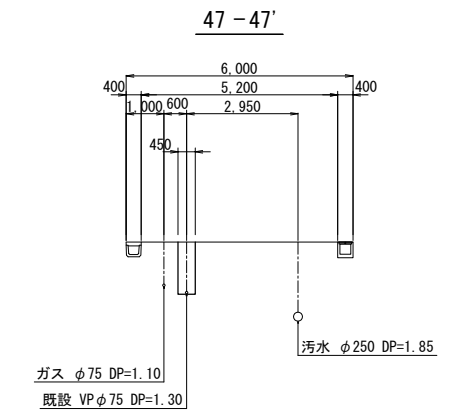
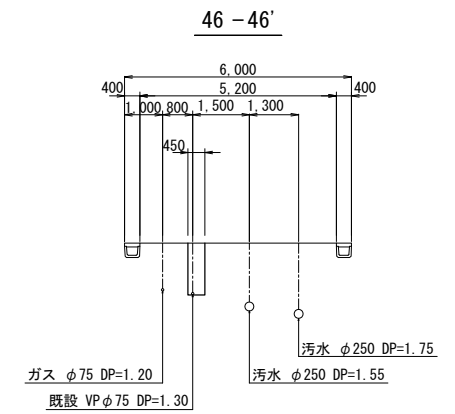
撤去平面図(7) 縮尺 1:500
(坂戸市芦山町地内)



案内図



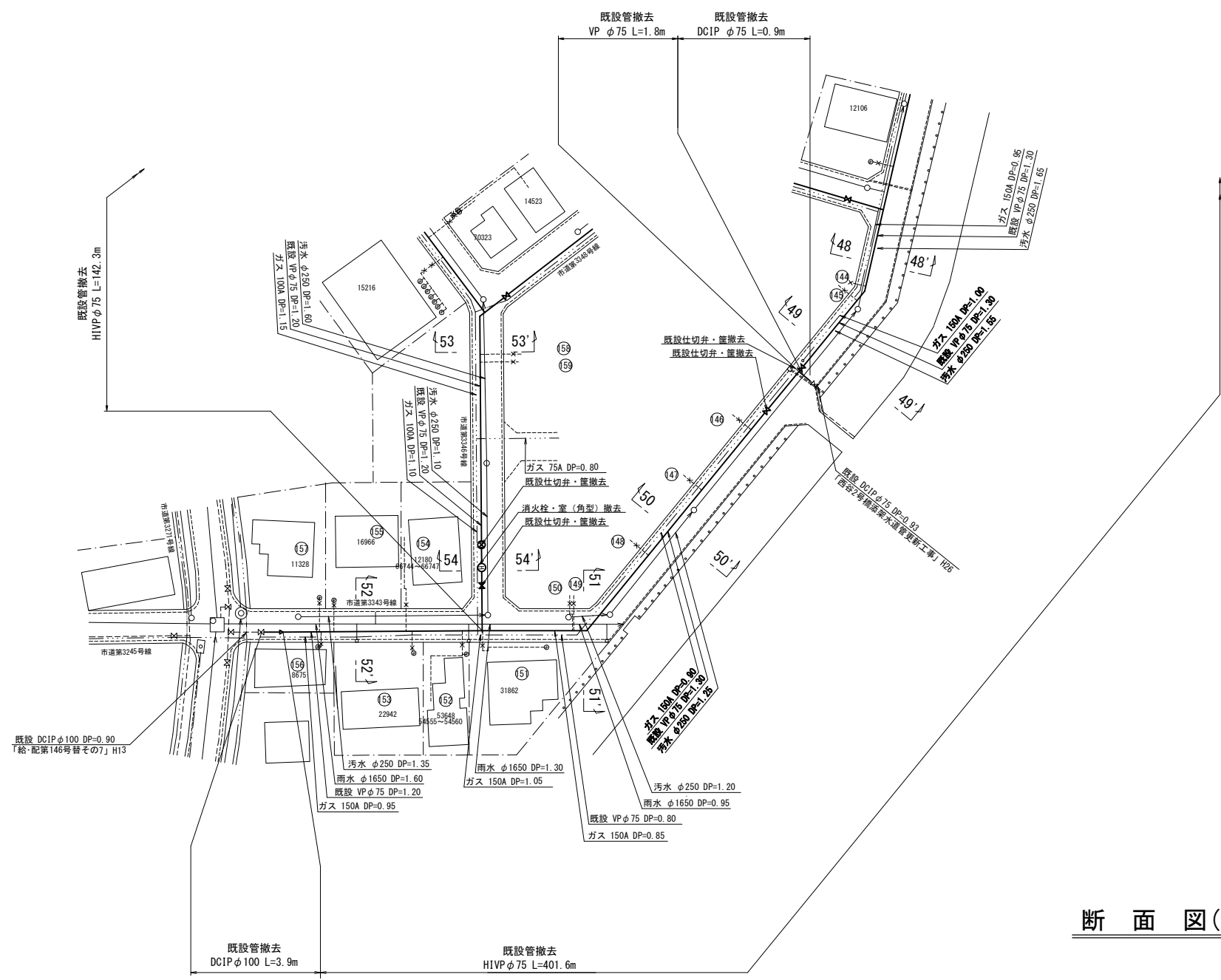

断面図(7) 縮尺 1:100



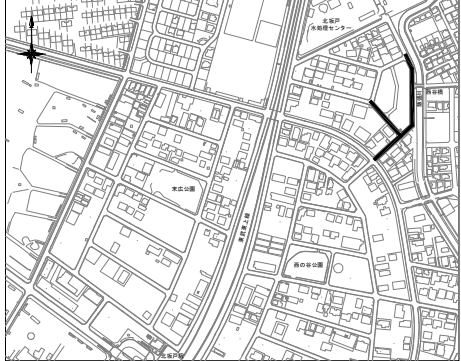
※ () 内は管心長を表す。

工 名	給・配水管第146号布設替工事その18									
図面名称	撤去平面図(7) 案内図					作成 年月		令和7年4月		
縮尺	図示				単位	m・mm			図面番号	
局長	次長	課長	主幹	主査	主任	設計	写図	水道技術 管理官	31	
									37	
事業主	坂戸、鶴ヶ島水道企業団									

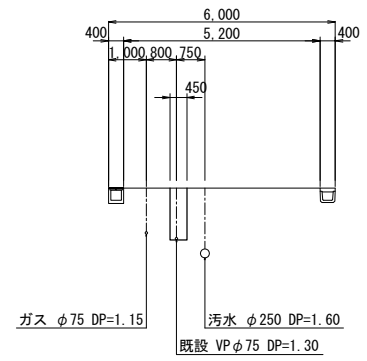
撤去平面図(8) 縮尺 1:500
(坂戸市芦山町地内)



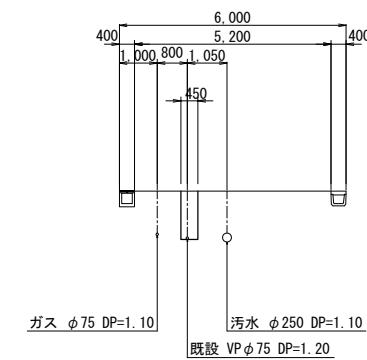
案 内 図



53-53'

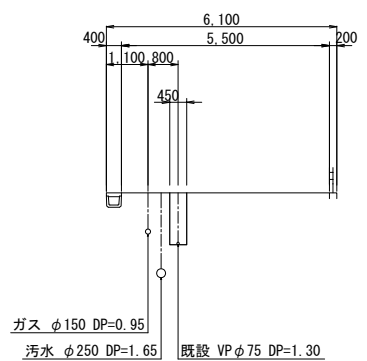


54-54'

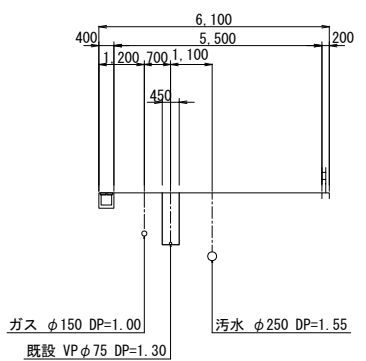


断面図(8) 縮尺 1:100

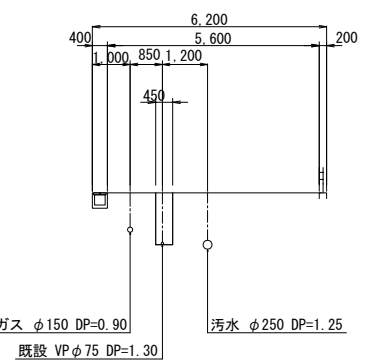
48-48'



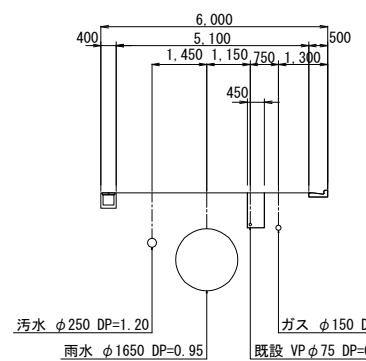
49-49'



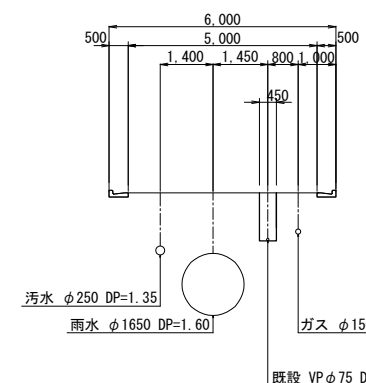
50-50'



51-51'



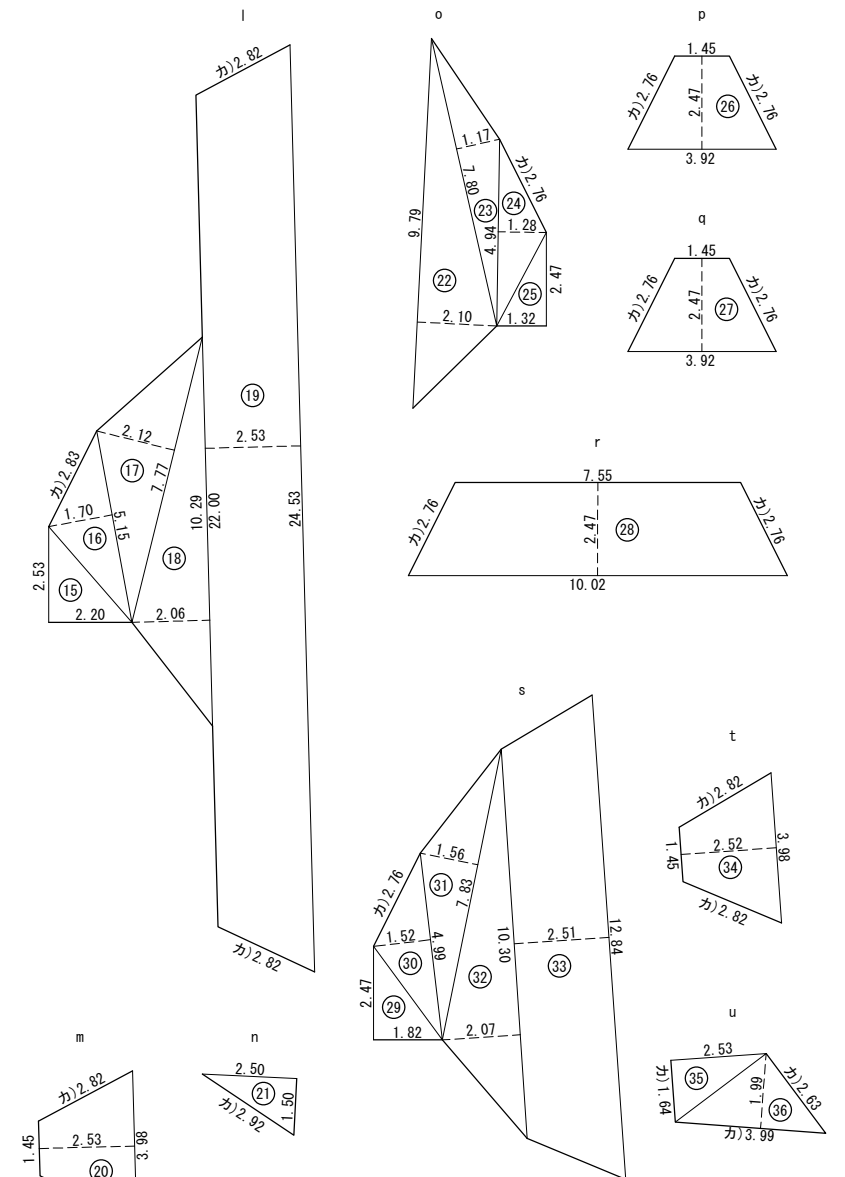
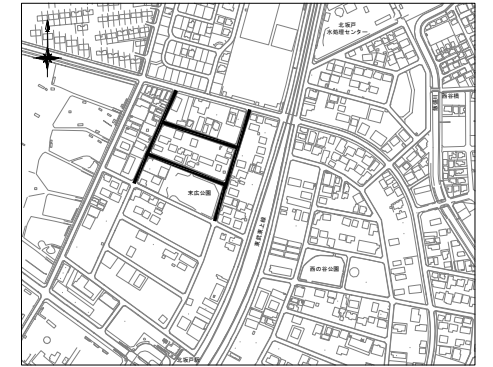
52-52'



※ () 内は管心長を表す。

工事名	給・配水管第146号布設替工事その18				
図面名称	撤去平面図(8) 案 内 図		作成年月	令和7年4月	
縮尺	図示		単位	m・mm	
局長	次長	課長	主幹	主査	主任
					設計
					写 図
					水道技術 監 査 員
事業主	坂戸、鶴ヶ島水道企業団				

案 内 図



一般市道(車道)

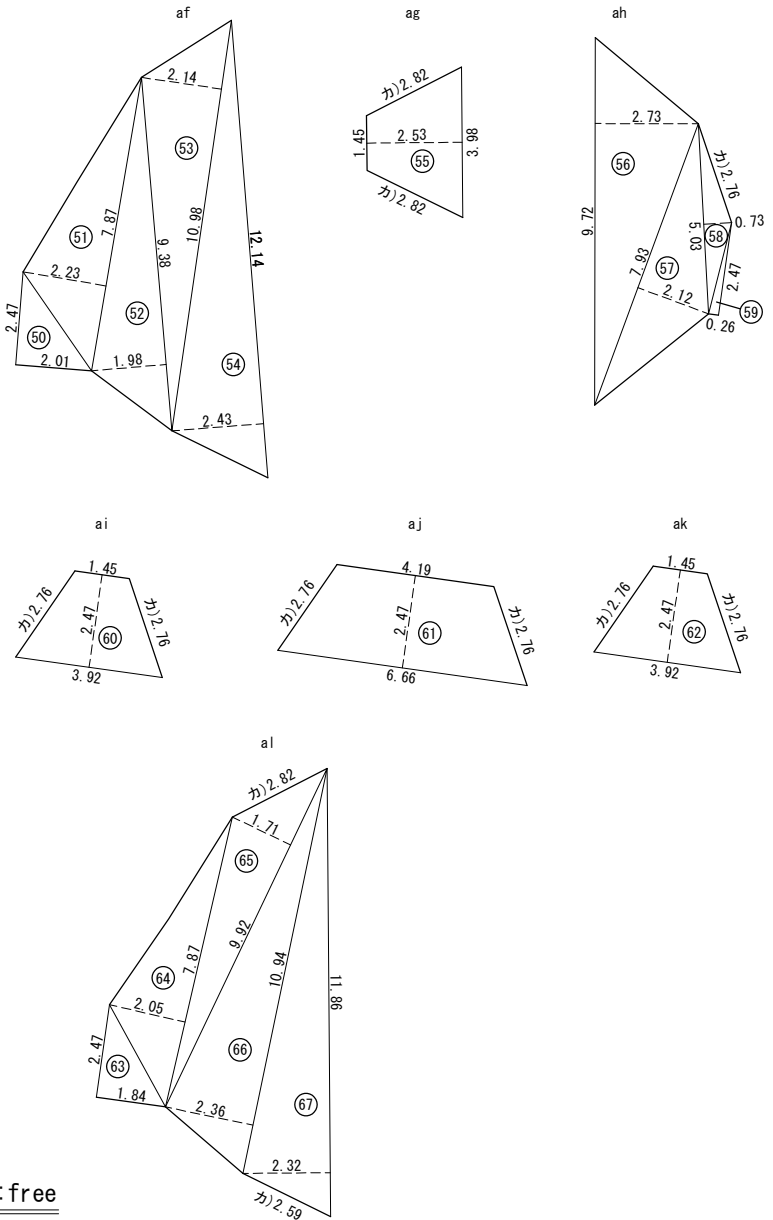
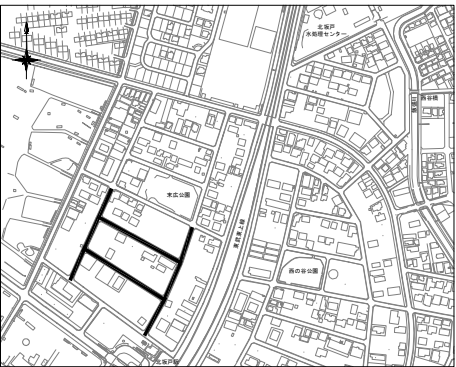
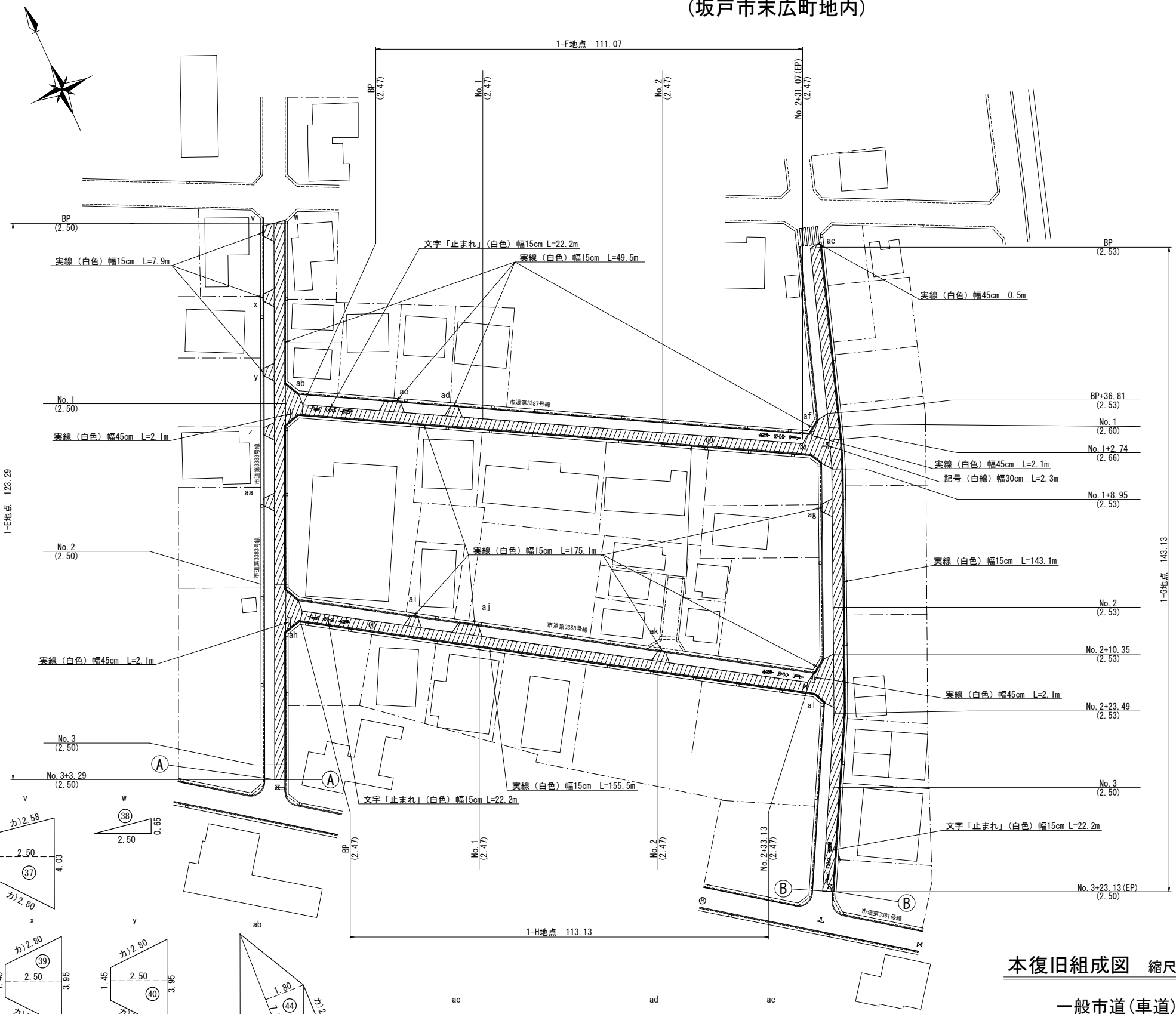


表層(再生密粒度As t=50mm)
プライムコート
再生粒調度As t=1cm程度
不陸整正(RM-40 t=9~13mm)

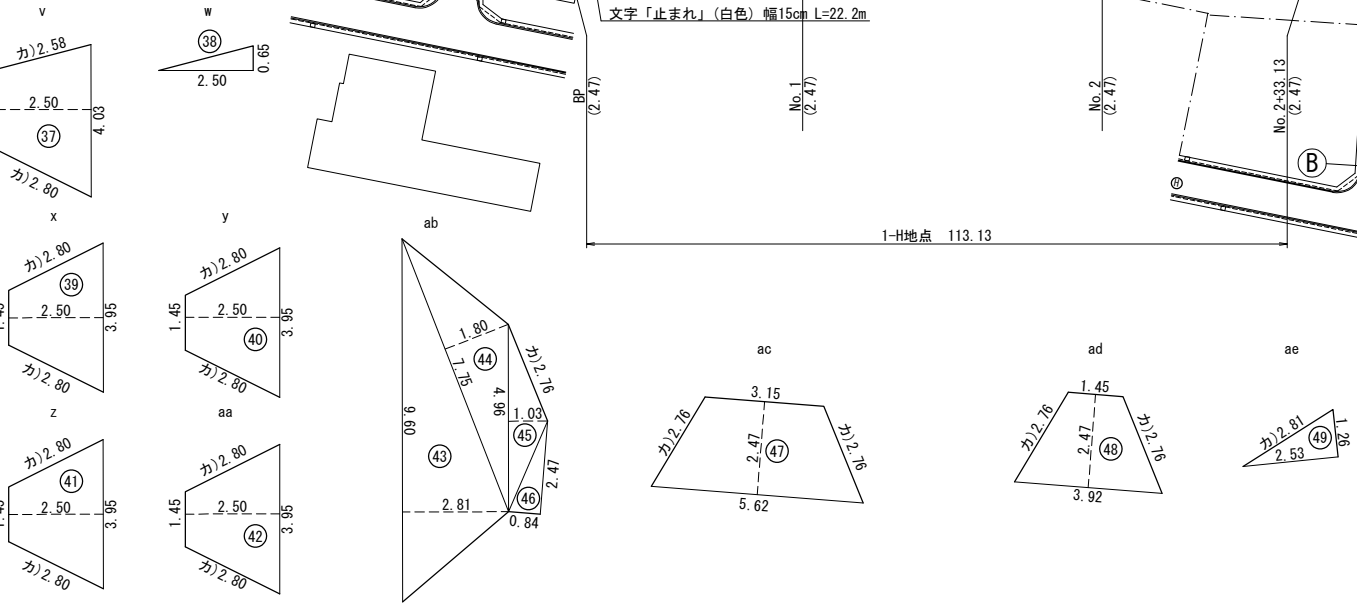
工事名	給・配水管第146号布設替工事その18									
図面名	路面復旧面積求積図(1) 案内図(1) 本復旧組成図					作成年月		令和7年4月		
縮尺	図示				単位	m・mm			図面番号	
局長	次長	課長	主幹	主査	主任	設計	写図	水道課 管理係	33	37
事業主	坂戸、鶴ヶ島水道企業団									

路面復旧面積求積図(2) 縮尺 1:500
(坂戸市末広町地内)

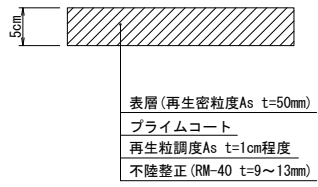
案 内 図



本復旧組成図 縮尺 1:free



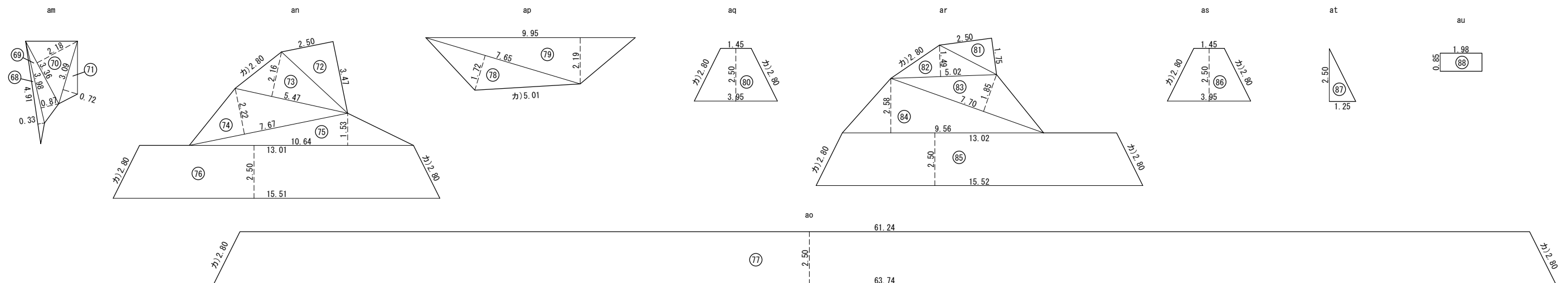
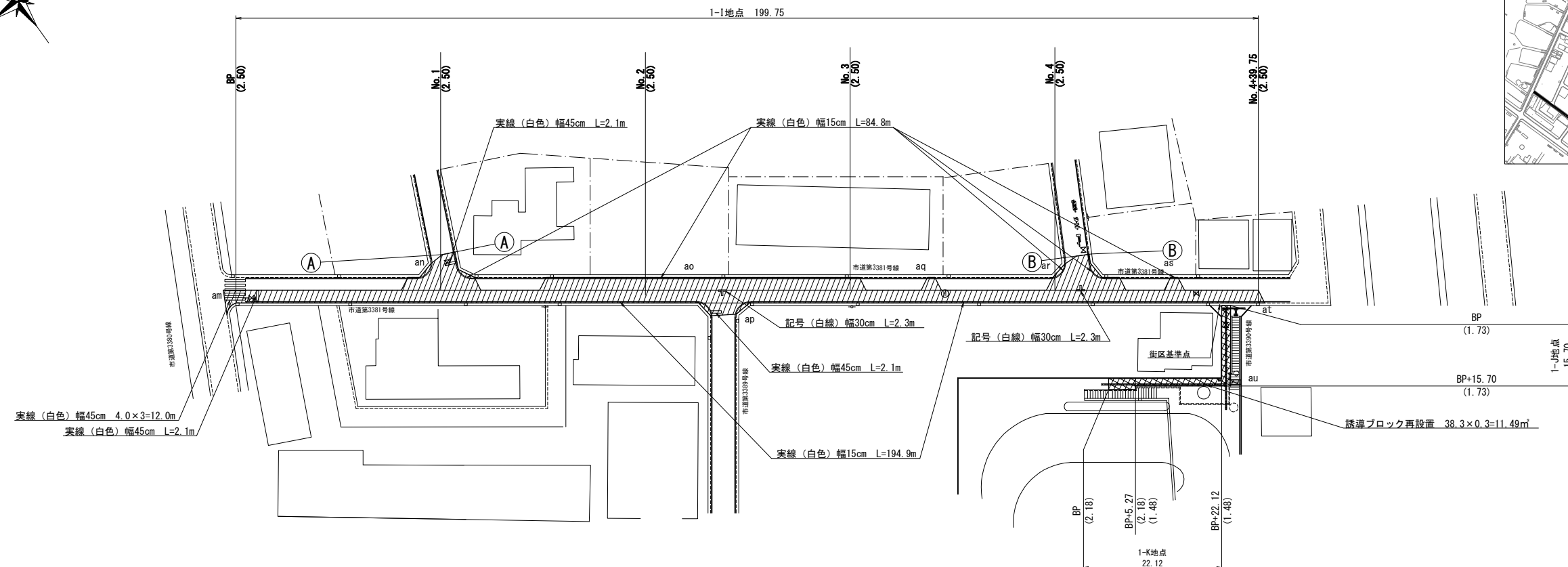
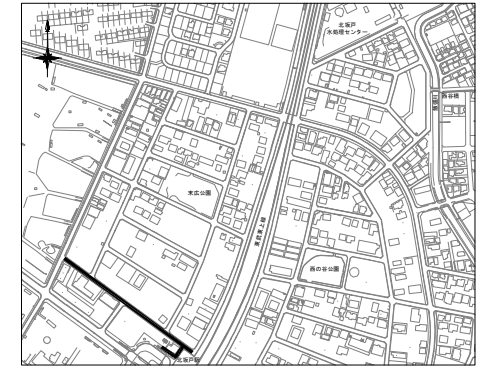

一般市道(車道)



※ () 内は管心長を表す。

工事名	給・配水管第146号布設替工事その18			
図面名称	路面復旧面積求積図(2) 案内図(2) 本復旧組成図		作成年月	令和7年4月
縮尺	図示	単位	m・mm	34 37
局長	次長	課長	主幹	
主査	主任	設計	写図	水道技術 管理員
坂戸、鶴ヶ島水道企業団				

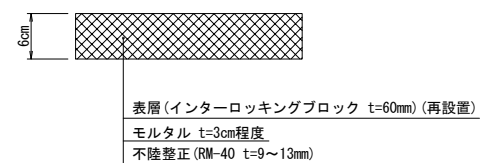
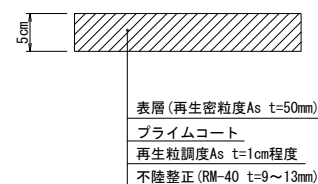
案 内 図



本復旧組成図 縮尺 1:free

一般市道(車道)

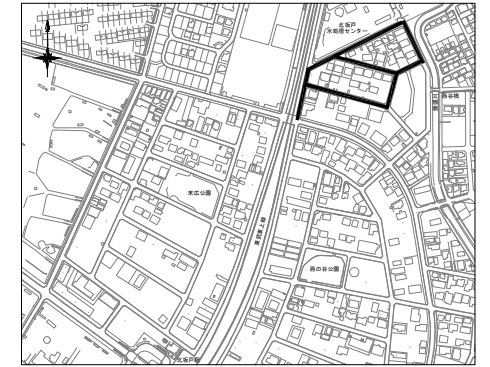
一般市道(歩道)



※ () 内は管心長を表す。

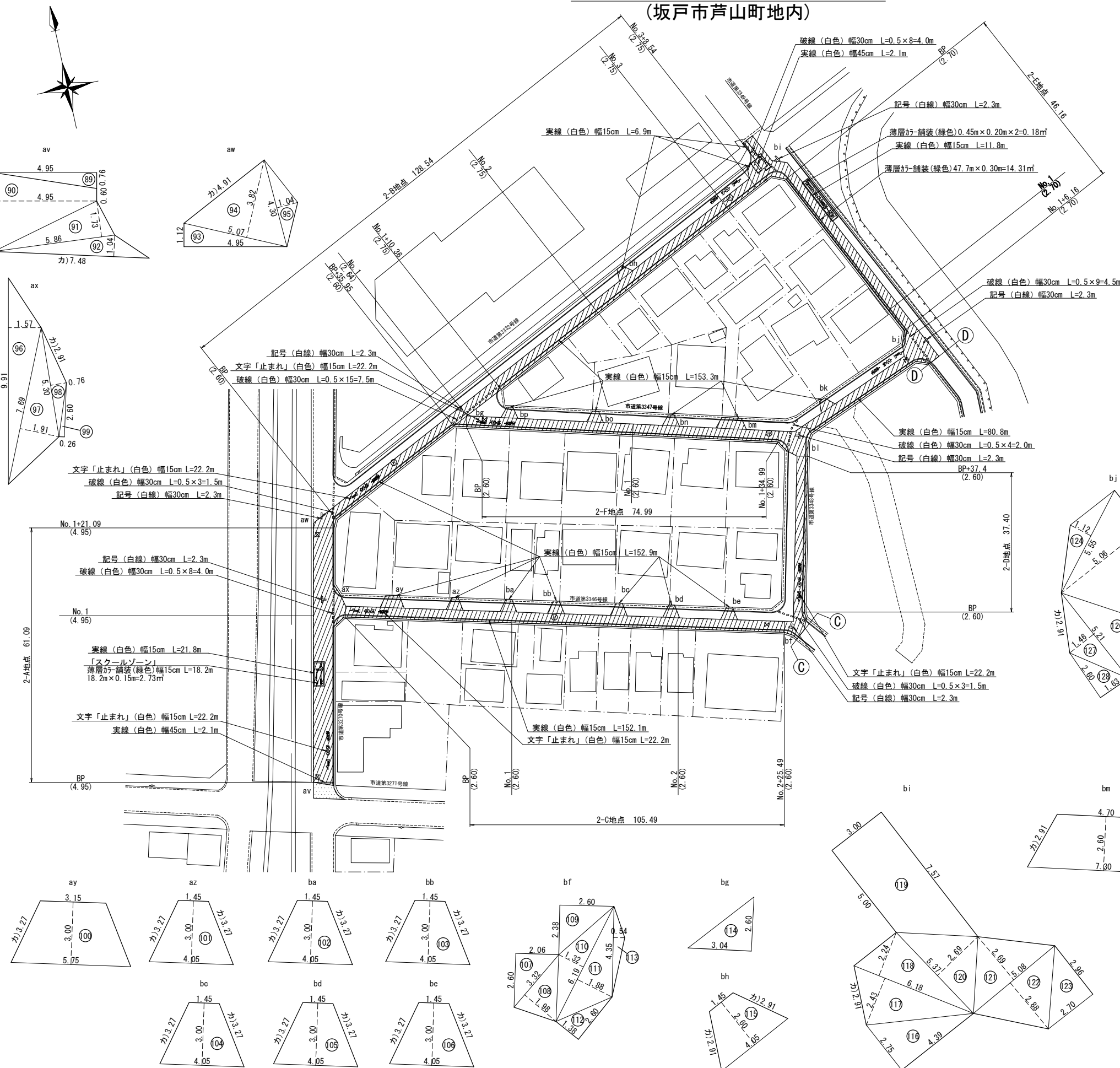
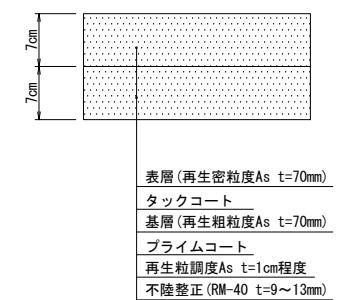
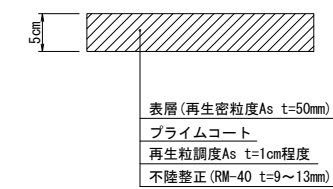
工名	給・配水管第146号布設替工事その18									
図面名称	路面復旧面積積固(3) 案内図(3) 本復旧組成図					作成月	令和7年4月			
総尺	図示				単位	m・mm				図面番号
局長	次長	課長	主幹	主査	主任	設計	写図	水道技術 管理官	35	
									37	
事業主	坂戸、鶴ヶ島水道企業団									

案内図



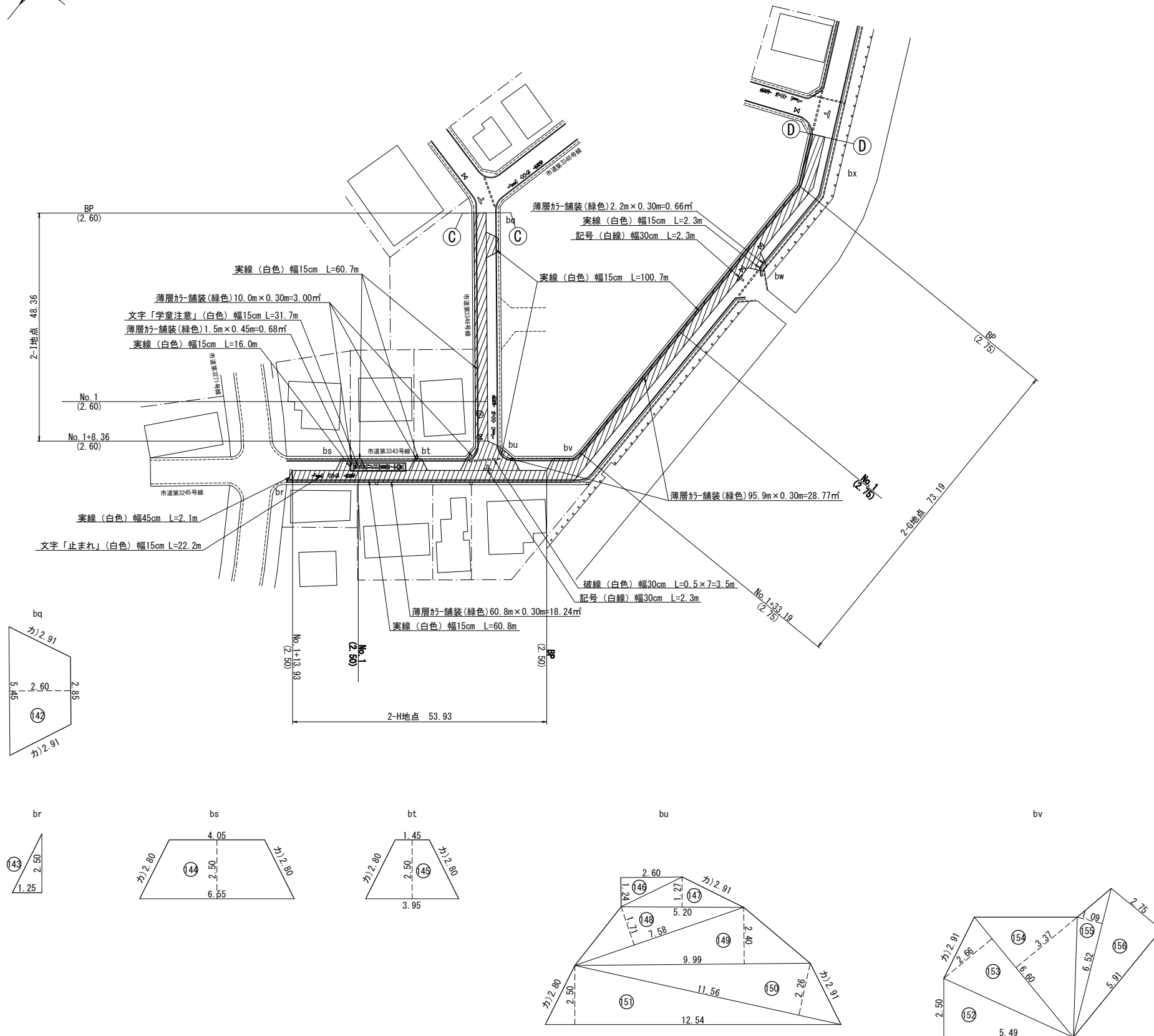
一般市道(車道)

市道(3271号線)(車道)

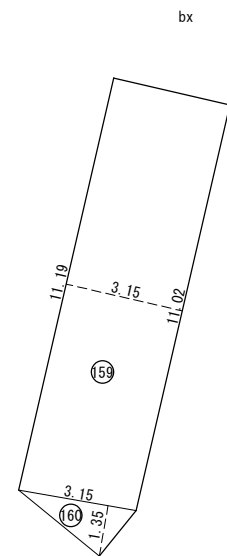
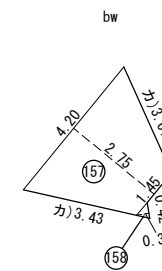
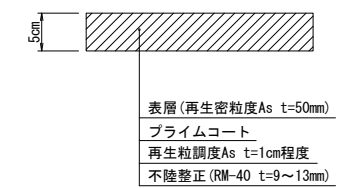


※ () 内は管心長を表す。

工名	給・配水管第146号布設替工事その18									
図面名称	路面復旧面積積固(4) 案内図(4) 本復旧組成図					作成年月	令和7年4月			
総尺	図示					単位	m・mm			図面番号
局長	次長	課長	主幹	主査	主任	設計	写図	水道技術 管理官	36	
									37	
事業主	坂戸、鶴ヶ島水道企業団									



一般市道(車道)



※ () 内は管心長を表す。

工名	給・配水管第146号布設替工事その18									
図面名称	路面復旧面積積固(5) 案内図(5) 本復旧組成図				作成年月	令和7年4月				
縮尺	図示				単位	m・mm				図面番号
局長	次長	課長	主幹	主査	主任	設計	写図	水道技術 管理官	37	
									37	
事業主	坂戸、鶴ヶ島水道企業団									